



Silvretta über Jamtal

Typ: **Hufeisen**
Etappen: **3**
Länge: **33.53 km**
Zeitraum: .. - ..

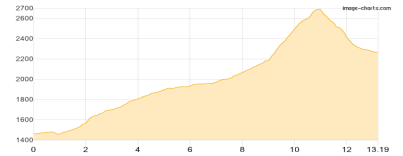
Gehzeit: **18:16 Stunden**
Aufstieg: **2787 Hm**
Abstieg: **2206 Hm**

Etappe 1

Mathon - Heidelberger Hütte

Wandern - 1278 Hm Aufstieg - 469 Hm Abstieg - **07:00** Stunden Gehzeit - 13.19 km Strecke

Mathon 1456m - Heidelberger Hütte 2264m

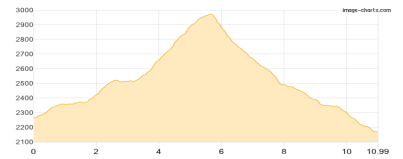


Etappe 2

Heidelberger Hütte - Jamtalhütte

Wandern **T3** - 743 Hm Aufstieg - 839 Hm Abstieg - **05:40** Stunden Gehzeit - 10.99 km Strecke

Heidelberger Hütte 2264m - Jamtalhütte 2163m

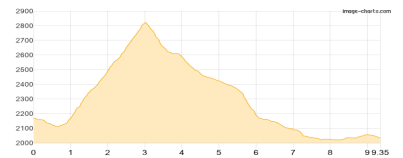


Etappe 3

Jamtalhütte - Bielerhöhe

Wandern **T3** - 766 Hm Aufstieg - 898 Hm Abstieg - **05:35** Stunden Gehzeit - 9.35 km Strecke

Jamtalhütte 2163m - Bielerhöhe 2037m





Silvretta über Jamtal

Mögliche Unterkünfte

Heidelberger Hütte 2264 m, DAV, Dusche: ja, mobil: +43 664 4253070, Schlafplätze: 156

Jamtalhütte 2163 m, DAV, Dusche: ja, Tel: +43 5443 84 08, Schlafplätze: 180