



Silvretta über Tuoi

Typ: **Hufeisen**
Etappen: **3**
Länge: **43.06 km**
Zeitraum: .. - ..

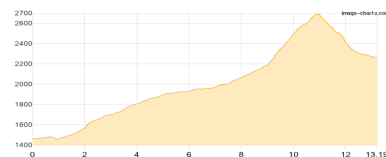
Gehzeit: **21:50 Stunden**
Aufstieg: **3220 Hm**
Abstieg: **2638 Hm**

Etappe 1

Mathon - Heidelberger Hütte

Wandern - 1278 Hm Aufstieg - 469 Hm Abstieg - **07:00** Stunden Gehzeit - 13.19 km Strecke

Mathon 1456m - Heidelberger Hütte 2264m

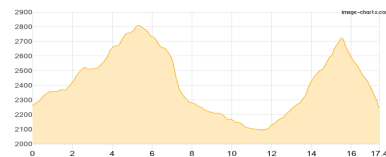


Etappe 2

Heidelberger Hütte - Chamanna Tuoi

Wandern - 1226 Hm Aufstieg - 1246 Hm Abstieg - **08:55** Stunden Gehzeit - 17.4 km Strecke

Heidelberger Hütte 2264m - Chamanna Tuoi 2250m

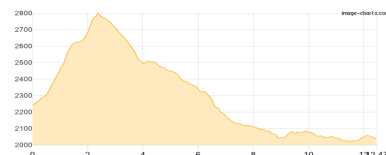


Etappe 3

Chamanna Tuoi - Bielerhöhe

Wandern **T3** - 716 Hm Aufstieg - 923 Hm Abstieg - **05:55** Stunden Gehzeit - 12.47 km Strecke

Chamanna Tuoi 2250m - Bielerhöhe 2037m





Silvretta über Tuoi

Mögliche Unterkünfte

Heidelberger Hütte 2264 m, DAV, Dusche: ja, mobil: +43 664 4253070, Schlafplätze: 156

Chamanna Tuoi 2250 m, SAC, Dusche: k.A., Tel: +41 81 8622322, mobil: +41 76 215 50 23, Schlafplätze: 95