



G7_2022_Montafon_F

Typ:
Etappen: **4**
Länge: **45.34 km**
Zeitraum: .. - ..

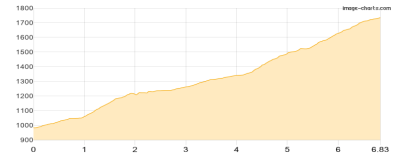
Gehzeit: **23:54 Stunden**
Aufstieg: **3325 Hm**
Abstieg: **3299 Hm**

Etappe 1

Gästehaus Latschau - Lindauer Hütte

Wandern - 772 Hm Aufstieg - 18 Hm Abstieg - **03:35** Stunden Gehzeit - 6.83 km Strecke

Lindauer Hütte 1744m

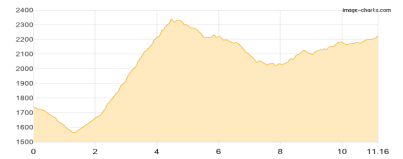


Etappe 2

Lindauer Hütte - Tilisunahütte - Carschinahütte

Wandern **T2** - 1171 Hm Aufstieg - 685 Hm Abstieg - **06:50** Stunden Gehzeit - 11.16 km Strecke

Lindauer Hütte 1744m - Tilisunahütte 2211m - Carschinahütte 2236m



Etappe 3

Carschinahütte - Heinrich-Hueter-Hütte

Wandern **T2** - 942 Hm Aufstieg - 1402 Hm Abstieg - **08:10** Stunden Gehzeit - 16.43 km Strecke

Carschinahütte 2236m

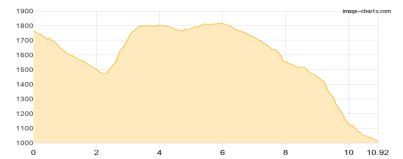


Etappe 4

Heinrich-Hueter-Hütte - Wanderparkplatz Latschau

Wandern **T2** - 440 Hm Aufstieg - 1194 Hm Abstieg - **05:20** Stunden Gehzeit - 10.92 km Strecke

Heinrich-Hueter-Hütte 1766m - Wanderparkplatz Latschau 1012m





G7_2022_Montafon_F

Mögliche Unterkünfte

Lindauer Hütte 1744 m, DAV, Dusche: ja, mobil: +43 664 5033456, Schlafplätze: 163

Tilisunahütte 2211 m, ÖAV, Dusche: ja, mobil: +43 664 1472 896, Schlafplätze: 122

Carschinahütte 2236 m, SAC, Dusche: nein, Tel: +41 79 418 22 80, mobil: 076 311 18 70, Schlafplätze: 85

Heinrich-Hueter-Hütte 1766 m, ÖAV, Dusche: ja, Tel: +43 5556 76570, Schlafplätze: 80