



Ötztaler Runde

Typ: **Hufeisen**
Etappen: **7**
Länge: **66.87 km**
Zeitraum: **.. - ..**

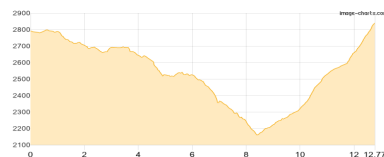
Gehzeit: **38:16 Stunden**
Aufstieg: **5174 Hm**
Abstieg: **6053 Hm**

Etappe 1

Tiefenbachgletscher - Breslauer Hütte

Hochalpin - 886 Hm Aufstieg - 838 Hm Abstieg - **06:20** Stunden Gehzeit - 12.77 km Strecke

Tiefenbachgletscher 2799m - Breslauer Hütte 2844m

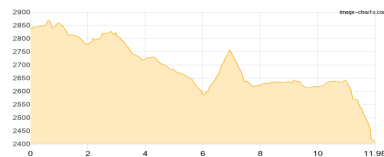


Etappe 2

Breslauer Hütte - Vernagthütte - Vordere Guslarspitze - Hochjoch-Hospiz

Wandern **T4** - 397 Hm Aufstieg - 831 Hm Abstieg - **04:40** Stunden Gehzeit - 11.98 km Strecke

Breslauer Hütte 2844m - Vernagthütte 2755m - Hochjoch-Hospiz 2413m

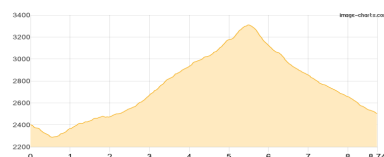


Etappe 3

Hochjoch-Hospiz - Martin-Busch-Hütte

Wandern **T3** - 1043 Hm Aufstieg - 944 Hm Abstieg - **06:30** Stunden Gehzeit - 8.74 km Strecke

Hochjoch-Hospiz 2413m - Martin-Busch-Hütte 2501m



Etappe 4

Martin-Busch-Hütte - Brizzisee - Kreuzspitze [Ötztal] - Martin-Busch-Hütte

Hochalpin - 921 Hm Aufstieg - 919 Hm Abstieg - **05:45** Stunden Gehzeit - 6.4 km Strecke

Martin-Busch-Hütte 2501m - Brizzisee 2919m - Kreuzspitze [Ötztal] 3457m - Martin-Busch-Hütte 2501m



Etappe 5

Martin-Busch-Hütte - Schäferhütte - Ramolhaus

Wandern **T3** - 1198 Hm Aufstieg - 722 Hm Abstieg - **07:05** Stunden Gehzeit - 12.33 km Strecke

Martin-Busch-Hütte 2501m - Schäferhütte 2230m - Ramolhaus 3006m



Etappe 6

Ramolhaus - Langtalereckhütte

Wandern **T4** - 247 Hm Aufstieg - 796 Hm Abstieg - **03:05** Stunden Gehzeit - 4.78 km Strecke

Ramolhaus 3006m - Langtalereckhütte 2430m





Ötztaler Runde

Etappe 7

Langtalereckhütte - Hohe Mut - Obergurgl

Wandern **T4** - 482 Hm Aufstieg - 1003 Hm Abstieg - **04:55** Stunden Gehzeit - 9.87 km Strecke

Langtalereckhütte 2430m - Obergurgl 1906m





Ötztaler Runde

Mögliche Unterkünfte

Breslauer Hütte 2844 m, DAV, Dusche: ja, Tel: +43 5254 8156, mobil: +43 664 5300898, Schlafplätze: 160

Vernagthütte 2755 m, DAV, Dusche: ja, Tel: +43 5254 8128, mobil: +43 664 1412119, Schlafplätze: 172

Hochjoch-Hospiz 2413 m, DAV, Dusche: ja, Tel: +43 676 6305998, mobil: +43 720 347821, Schlafplätze: 60

Martin-Busch-Hütte 2501 m, DAV, Dusche: k.A., Tel: +43 5254 8130, Schlafplätze: 150

Ramolhaus 3006 m, DAV, Dusche: k.A., Tel: +43 5256 6223, Schlafplätze: 52

Langtalereckhütte 2430 m, DAV, Dusche: ja, Tel: +43 664 5268655, Schlafplätze: 92

Persönliche Anmerkungen

Vom Martin-Busch-Hütte eine Besteigung der wanderbaren Kreuzspitze 3459 mNN möglich, als 4. Tag reingenommen, der sonst Reserve ist.