



# Tannheimer Tal 2015

Typ: **Rundtour**  
Etappen: **4**  
Länge: **26.18 km**  
Zeitraum: **01.06.2015 - 04.06.2015**


Gehzeit: **15:13 Stunden**  
Aufstieg: **2235 Hm**  
Abstieg: **2250 Hm**

## Etappe 1 01.06.2015 Montag

### Tannheimer Tal: Grän - Bad Kissinger Hütte - Aggenstein - Bad Kissinger Hütte

Wandern - 785 Hm Aufstieg - 185 Hm Abstieg - **03:35** Stunden Gehzeit - 4.76 km Strecke

Bad Kissinger Hütte 1782m - Aggenstein 1985m - Bad Kissinger Hütte 1782m

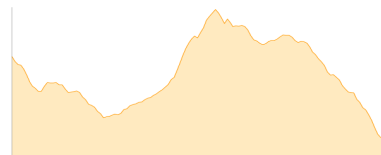


## Etappe 2 02.06.2015 Dienstag

### Tannheimer Tal: Bad Kissinger Hütte - Gamskopf - Füssener Jöchl - Füssener Hütte

Wandern - 399 Hm Aufstieg - 627 Hm Abstieg - **03:20** Stunden Gehzeit - 6.31 km Strecke

Bad Kissinger Hütte 1782m - Gamskopf 1890m - Bergstation Füssener Jöchl 1818m - Füssener Hütte 1550m



## Etappe 3 03.06.2015 Mittwoch

### Tannheimer Tal: Füssener Hütte - Sabachjoch - Gimpelhaus

Wandern - 698 Hm Aufstieg - 615 Hm Abstieg - **04:25** Stunden Gehzeit - 7.1 km Strecke

Füssener Hütte 1550m - Tannheimer Hütte 1760m - Gimpelhaus 1659m

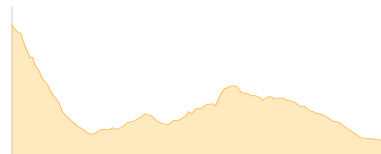


## Etappe 4 04.06.2015 Donnerstag

### Tannheimer Tal: Gimpelhaus - Gasthaus Adlerhorst - Grän

Wandern - 353 Hm Aufstieg - 823 Hm Abstieg - **03:50** Stunden Gehzeit - 8.01 km Strecke

Gimpelhaus 1659m - Gasthaus Adlerhorst 1302m





# Tannheimer Tal 2015

## Mögliche Unterkünfte

Bad Kissinger Hütte 1782 m, DAV, Dusche: ja, mobil: +43 676 3731166, Schlafplätze: 53

Füssener Hütte 1550 m, privat, Dusche: ja, Schlafplätze: 65

Tannheimer Hütte 1760 m, DAV, Dusche: k.A., mobil: +43 676 5451700, Schlafplätze: 22

Gimpelhaus 1659 m, privat, Dusche: ja, Tel: +43 5675 8251, Schlafplätze: 220