



Pitztal-Runde 2022

Typ: **Rundtour**
Etappen: **4**
Länge: **40.13 km**
Zeitraum: .. - ..

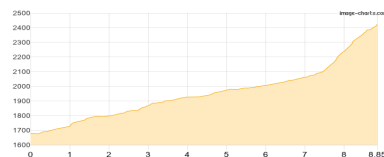
Gehzeit: **19:36 Stunden**
Aufstieg: **2625 Hm**
Abstieg: **2626 Hm**

Etappe 1

Mandarfen-Taschachhaus

Wandern **T2** - 762 Hm Aufstieg - 15 Hm Abstieg - **03:45** Stunden Gehzeit - 8.85 km Strecke

Mandarfen 1675m - Taschachhaus 2434m

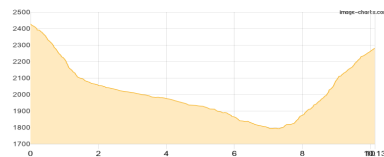


Etappe 2

Taschachhaus-Riffelseehütte

Wandern **T2** - 495 Hm Aufstieg - 642 Hm Abstieg - **04:25** Stunden Gehzeit - 10.13 km Strecke

Taschachhaus 2434m - Riffelseehütte 2293m

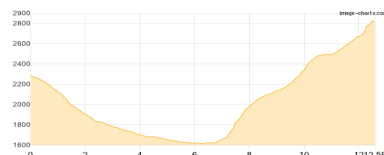


Etappe 3

Riffelseehütte - Kaunergrathütte

Wandern **T3** - 1250 Hm Aufstieg - 721 Hm Abstieg - **07:15** Stunden Gehzeit - 12.58 km Strecke

Riffelseehütte 2293m - Kaunergrathütte 2817m

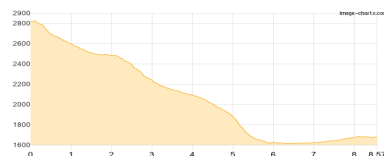


Etappe 4

Kaunergrathütte-Tal

Wandern **T3** - 118 Hm Aufstieg - 1248 Hm Abstieg - **04:05** Stunden Gehzeit - 8.57 km Strecke

Kaunergrathütte 2817m - Mandarfen 1675m





Pitztal-Runde 2022

Mögliche Unterkünfte

Taschachhaus 2434 m, DAV, Dusche: ja, Tel: +43 664 1384465, Schlafplätze: 128

Riffelseehütte 2293 m, DAV, Dusche: ja, Tel: +43 5252 64 74 28, mobil: +43 664 3950062, Schlafplätze: 61

Kaunergrathütte 2817 m, DAV, Dusche: ja, Tel: +43 720 346947, mobil: +43 664 1440627, Schlafplätze: 59