



Sápmi2022

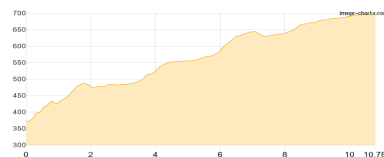
Typ:	Strecke	Gehzeit:	37:14 Stunden
Etappen:	9	Aufstieg:	2403 Hm
Länge:	123.8 km	Abstieg:	2293 Hm
Zeitraum:	00.00.0000 - 00.00.0000		

Etappe 1

Katterat - Hunddalshytta

Wandern **T2** - 366 Hm Aufstieg - 38 Hm Abstieg - **03:20** Stunden Gehzeit - 10.78 km Strecke

Katterat 382m - Hunddalshytta 687m



Etappe 2

Hunddalshytta - Cunojavrihytta

Wandern **T2** - 289 Hm Aufstieg - 283 Hm Abstieg - **05:20** Stunden Gehzeit - 18.21 km Strecke

Hunddalshytta 687m - Cunojavrihytta 719m

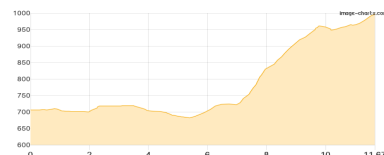


Etappe 3

Cunojavrihytta - Caihnavaggihytta

Wandern **T3** - 359 Hm Aufstieg - 65 Hm Abstieg - **03:35** Stunden Gehzeit - 11.67 km Strecke

Cunojavrihytta 719m - Caihnavaggihytta 1011m



Etappe 4

Caihnavaggihytta - Gautelishytta

Hochalpin - 335 Hm Aufstieg - 472 Hm Abstieg - **04:30** Stunden Gehzeit - 13.9 km Strecke

Gautelishytta 865m - Caihnavaggihytta 1011m



Etappe 5

Gautelishytta - Hukejaure Fjällstuga

Wandern **T4** - 223 Hm Aufstieg - 220 Hm Abstieg - **04:15** Stunden Gehzeit - 14.59 km Strecke

Gautelishytta 865m - Hukejaure Fjällstuga 873m



Etappe 6

Hukejaure Fjällstuga - STF Singi Fjällstuga

Wandern **T1** - 179 Hm Aufstieg - 336 Hm Abstieg - **05:35** Stunden Gehzeit - 19.84 km Strecke

Hukejaure Fjällstuga 873m - STF Singi Fjällstuga 713m





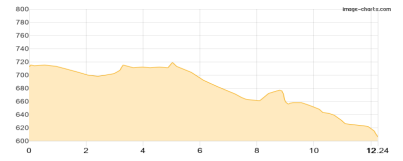
Sápmi2022

Etappe 7

STF Singi Fjällstuga - STF Kaitumjaure Fjällstuga

Wandern **T1** - 48 Hm Aufstieg - 155 Hm Abstieg - **03:20** Stunden Gehzeit - 12.24 km Strecke

STF Singi Fjällstuga 713m - STF Kaitumjaure Fjällstuga 603m

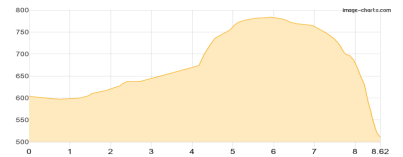


Etappe 8

STF Kaitumjaure Fjällstuga - STF Teusajaure Fjällstuga

Wandern **T1** - 187 Hm Aufstieg - 280 Hm Abstieg - **02:45** Stunden Gehzeit - 8.62 km Strecke

STF Kaitumjaure Fjällstuga 603m - STF Teusajaure Fjällstuga 499m

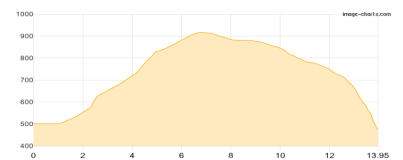


Etappe 9

STF Teusajaure Fjällstuga - STF Vakkotavare Fjällstuga

Wandern **T1** - 417 Hm Aufstieg - 444 Hm Abstieg - **04:40** Stunden Gehzeit - 13.95 km Strecke

STF Teusajaure Fjällstuga 499m - STF Vakkotavare Fjällstuga 470m





Mögliche Unterkünfte

Hunddølshytta 687 m, AV: k.A., Dusche: k.A., Schlafplätze: -

Cunovavrihytta 719 m, AV: k.A., Dusche: k.A., Schlafplätze: -

Caihnavaagihytta 1011 m, AV: k.A., Dusche: k.A., Schlafplätze: -

Gautelishytta 865 m, AV: k.A., Dusche: k.A., Schlafplätze: -

Hukejaure Fjällstuga 873 m, AV: k.A., Dusche: k.A., Schlafplätze: -

STF Singi Fjällstuga 713 m, AV: k.A., Dusche: k.A., Schlafplätze: -

STF Kaitumjaure Fjällstuga 603 m, AV: k.A., Dusche: k.A., Schlafplätze: -

STF Teusajaure Fjällstuga 499 m, AV: k.A., Dusche: k.A., Schlafplätze: -

STF Vakkotavare Fjällstuga 470 m, AV: k.A., Dusche: k.A., Schlafplätze: -