



Kaiser Umrundung

Typ: **Rundtour**
Etappen: **4**
Länge: **30.13 km**
Zeitraum: **00.00.0000 - 00.00.0000**

Gehzeit: **19:45 Stunden**
Aufstieg: **2991 Hm**
Abstieg: **3007 Hm**

Etappe 1

Kaiser Runde Tag 1: Parkplatz Hintersteinersee, Bichl - Stöflhütte - Kaindlhütte

Wandern - 658 Hm Aufstieg - 264 Hm Abstieg - **03:25** Stunden Gehzeit - 5.76 km Strecke

Hintersteiner See 882m - Walleralm 1170m - Kaindlhütte 1293m

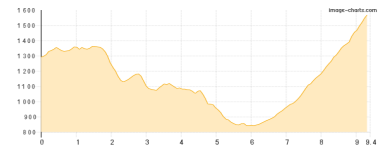


Etappe 2

Kaiser Runde Tag 2: Kaindlhütte - Anton-Karg-Haus - Hans-Berger-Haus - Stripsenjochhaus

Wandern - 1030 Hm Aufstieg - 748 Hm Abstieg - **06:05** Stunden Gehzeit - 9.4 km Strecke

Kaindlhütte 1293m - Anton-Karg-Haus 829m - Hans-Berger-Haus 936m - Stripsenjochhaus 1577m

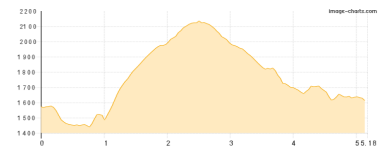


Etappe 3

Kaiser Runde Tag 3: Stripsenjochhaus - Ellmauer Tor - Hinterer Goinger Halt - Gruttenhütte

Wandern - 920 Hm Aufstieg - 891 Hm Abstieg - **05:30** Stunden Gehzeit - 5.18 km Strecke

Stripsenjochhaus 1577m - Ellmauer Tor 1981m - Hintere Goinger Halt 2192m - Gruttenhütte 1619m

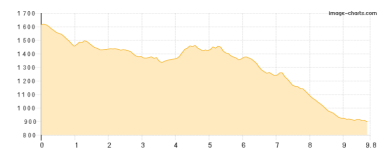


Etappe 4

Kaiser Runde Tag 4: Gruttenhütte - Steiner Hochalm - Parkplatz Hintersteinersee, Bichl

Wandern - 383 Hm Aufstieg - 1104 Hm Abstieg - **04:45** Stunden Gehzeit - 9.8 km Strecke

Gruttenhütte 1619m - Steiner Hochalm 1260m - Hintersteiner See 882m





Kaiser Umrundung

Mögliche Unterkünfte

Kaindlhütte 1293 m, privat, Dusche: k.A., mobil: +43 664 1 68 65 68, Schlafplätze: 47

Anton-Karg-Haus 829 m, ÖAV, Dusche: k.A., Schlafplätze: 102

Hans-Berger-Haus 936 m, TVN, Dusche: ja, Schlafplätze: 55

Stripsenjochhaus 1577 m, ÖAV, Dusche: ja, Tel: +43 5372 62579, mobil: +43 664 3559094, Schlafplätze: 160

Gruttenhütte 1619 m, DAV, Dusche: ja, Tel: +43 5358 2242, Schlafplätze: 153