



# Königssee - Drei Zinnen

Typ:	<b>Strecke</b>	Gehzeit:	<b>56:03 Stunden</b>
Etappen:	<b>10</b>	Aufstieg:	<b>7940 Hm</b>
Länge:	<b>108.72 km</b>	Abstieg:	<b>7819 Hm</b>
Zeitraum:	<b>.. - ..</b>		

## Etappe 1

### St. Bartholomä - Kärlingerhaus - Riemannhaus

Wandern - 1857 Hm Aufstieg - 307 Hm Abstieg - **09:05** Stunden Gehzeit - 16.43 km Strecke

St. Bartholomä 606m - Kärlingerhaus 1638m - Riemannhaus 2177m



## Etappe 2

### Riemannhaus - Bahnhof Saalfelden

Wandern - 66 Hm Aufstieg - 1496 Hm Abstieg - **04:30** Stunden Gehzeit - 10.18 km Strecke

Riemannhaus 2177m - Bahnhof Saalfelden 725m



## Etappe 3

### Ferleiten - Trauneralm

Wandern - 435 Hm Aufstieg - 83 Hm Abstieg - **02:30** Stunden Gehzeit - 6.85 km Strecke

Ferleiten 1145m - Trauneralm 1522m

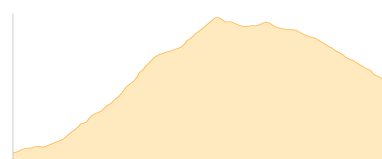


## Etappe 4

### Trauneralm - Glocknerhaus

Wandern - 1219 Hm Aufstieg - 605 Hm Abstieg - **06:20** Stunden Gehzeit - 8.56 km Strecke

Trauneralm 1522m - Glocknerhaus 2132m



## Etappe 5

### Glocknerhaus - Salmhütte - Glorer Hütte - Lucknerhaus - Kals am Großglockner

Wandern - 989 Hm Aufstieg - 1784 Hm Abstieg - **09:20** Stunden Gehzeit - 20.03 km Strecke

Glocknerhaus 2132m - Salmhütte 2644m - Glorer Hütte 2642m - Lucknerhaus 1918m - Kals am Großglockner 1324m

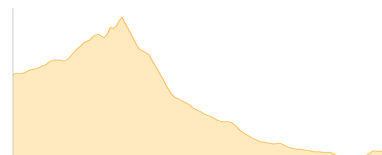


## Etappe 6

### Mooseralm - Großes Degenhorn - Jausenstation Unterstalleralm - Alpenpension Bad Kalkstein

Wandern - 805 Hm Aufstieg - 1520 Hm Abstieg - **07:50** Stunden Gehzeit - 17.19 km Strecke

Mooseralm 2350m - Großes Degenhorn 2946m - Unterstalleralm 1688m - Alpenpension Bad Kalkstein 1557m





# Königssee - Drei Zinnen

## Etappe 7

### Alpenpension Bad Kalkstein - ... - Haltestelle (Wahlen, Bodenäcker)

Wandern - 1113 Hm Aufstieg - 1366 Hm Abstieg - **08:10** Stunden Gehzeit - 14.06 km Strecke

Alpenpension Bad Kalkstein 1557m - Gasthaus Kalkstein (Badl Alm) 1640m - Toblacher Pfannhorn 2663m - Alte Bonner Hütte 2340m - Enzianhütte 1360m - Wahlen 1310m

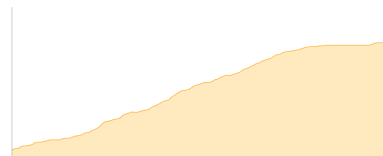


## Etappe 8

### Innichen, Antoniusstein - Dreischusterhütte

Wandern - 142 Hm Aufstieg - 1 Hm Abstieg - **00:40** Stunden Gehzeit - 1.66 km Strecke

Antoniusstein 1502m - Dreischusterhütte 1626m

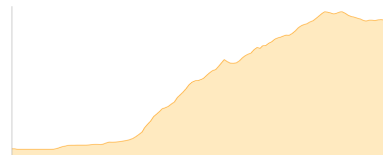


## Etappe 9

### Dreischusterhütte - Dreizinnenhütte

Wandern - 890 Hm Aufstieg - 139 Hm Abstieg - **04:05** Stunden Gehzeit - 6.21 km Strecke

Dreischusterhütte 1626m - Dreizinnenhütte 2405m

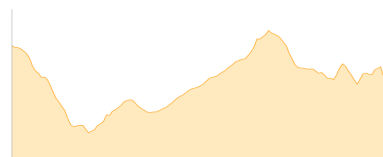


## Etappe 10

### Dreizinnenhütte - Langalm - Rifugio Lavaredo - Rifugio Auronzo

Wandern - 424 Hm Aufstieg - 518 Hm Abstieg - **03:25** Stunden Gehzeit - 7.55 km Strecke

Dreizinnenhütte 2405m - Langalm 2235m - Rifugio Lavaredo 2344m - Rifugio Auronzo 2320m





# Königssee - Drei Zinnen

## Mögliche Unterkünfte

Kärlingerhaus 1638 m, DAV, Dusche: ja, Tel: +49 (0)8652-6019901, Schlafplätze: 203

Riemannhaus 2177 m, DAV, Dusche: ja, Tel: +43 6582 73300, Schlafplätze: 104

Trauneralm 1522 m, AV: k.A., Dusche: k.A., Schlafplätze: -

Glocknerhaus 2132 m, ÖAV, Dusche: ja, Tel: +43 4824 24666, mobil: +43 676 9448284, Schlafplätze: 88

Salmhütte 2644 m, ÖAV, Dusche: k.A., Schlafplätze: 50

Glorer Hütte 2642 m, DAV, Dusche: k.A., mobil: +43 664 3032200, Schlafplätze: 50

Lucknerhaus 1918 m, privat, Dusche: k.A., Tel: +43 4876 8555, Schlafplätze: 56

Alpenpension Bad Kalkstein 1557 m, AV: k.A., Dusche: k.A., Schlafplätze: -

Alte Bonner Hütte 2340 m, AV: k.A., Dusche: k.A., Schlafplätze: -

Dreischusterhütte 1626 m, AVS, Dusche: k.A., Tel: +39 0474 966610, Schlafplätze: 52

Dreizinnenhütte 2405 m, CAI, Dusche: ja, Tel: +39 0474 972002, Schlafplätze: -

Rifugio Lavaredo 2344 m, AV: k.A., Dusche: k.A., Schlafplätze: -

Rifugio Auronzo 2320 m, CAI, Dusche: k.A., Schlafplätze: -