



Ammergebirge

Typ: **Rundtour**
Etappen: **3**
Länge: **15.32 km**
Zeitraum: .. - ..

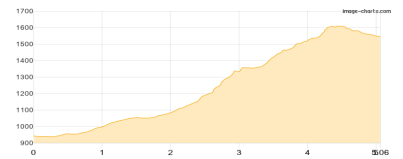
Gehzeit: **08:13 Stunden**
Aufstieg: **1153 Hm**
Abstieg: **1150 Hm**

Etappe 1

Parkplatz Schloß Linderhof - August-Schuster-Haus

Wandern **T2** - 697 Hm Aufstieg - 93 Hm Abstieg - **03:15** Stunden Gehzeit - 5.06 km Strecke

Parkplatz Schloß Linderhof 943m - August-Schuster-Haus 1554m

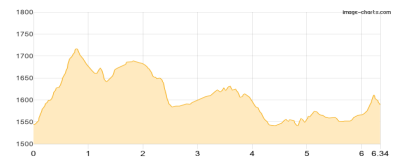


Etappe 2

August-Schuster-Haus - Latschenkopf - Brunnenkopfhütte

Wandern **T2** - 431 Hm Aufstieg - 386 Hm Abstieg - **03:05** Stunden Gehzeit - 6.34 km Strecke

August-Schuster-Haus 1554m

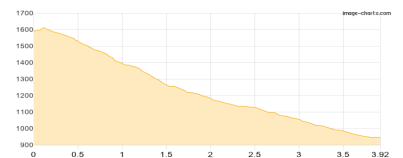


Etappe 3

Brunnenkopfhütte - Kohlbachweg - Parkplatz Schloß Linderhof

Wandern **T2** - 25 Hm Aufstieg - 671 Hm Abstieg - **01:55** Stunden Gehzeit - 3.92 km Strecke

Parkplatz Schloß Linderhof 943m





Ammergebirge

Mögliche Unterkünfte

August-Schuster-Haus 1554 m, DAV, Dusche: k.A., Tel: +49 8822 3567, Schlafplätze: 66