



# 2022\_Lungauer Seentour

Typ: **Hufeisen**  
Etappen: **5**  
Länge: **25.03 km**  
Zeitraum: .. - ..

Gehzeit: **11:48 Stunden**  
Aufstieg: **1443 Hm**  
Abstieg: **1707 Hm**

## Etappe 1

### Muritzen - Sticklerhütte

Wandern - 210 Hm Aufstieg - 47 Hm Abstieg - **01:15** Stunden Gehzeit - 3.08 km Strecke

Muritzen 1580m - Sticklerhütte 1750m

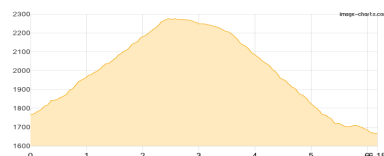


## Etappe 2

### Sticklerhütte - Königalm

Wandern **T2** - 525 Hm Aufstieg - 621 Hm Abstieg - **03:50** Stunden Gehzeit - 6.18 km Strecke

Sticklerhütte 1750m - Königalm 1677m



## Etappe 3

### Königalm - Franz-Fischer-Hütte

Wandern **T2** - 506 Hm Aufstieg - 168 Hm Abstieg - **02:50** Stunden Gehzeit - 5.4 km Strecke

Königalm 1677m - Franz-Fischer-Hütte 2020m

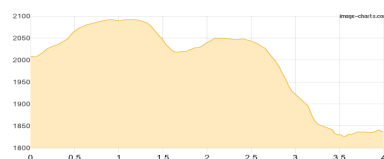


## Etappe 4

### Franz-Fischer-Hütte - Jakoberalm

Wandern **T2** - 139 Hm Aufstieg - 310 Hm Abstieg - **01:40** Stunden Gehzeit - 4 km Strecke

Franz-Fischer-Hütte 2020m - Jakoberalm 1830m

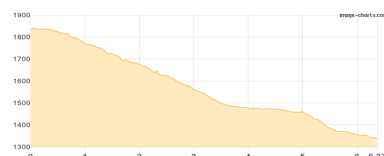


## Etappe 5

### Jakoberalm - Wald

Wandern - 63 Hm Aufstieg - 561 Hm Abstieg - **02:15** Stunden Gehzeit - 6.37 km Strecke

Jakoberalm 1830m - Wald 1339m





## 2022\_Lungauer Seentour

### Mögliche Unterkünfte

Sticklerhütte 1750 m, ÖAV, Dusche: k.A., Tel: +43 6479 349, mobil: +43 650 4143540, Schlafplätze: 59

Königalm 1677 m, AV: k.A., Dusche: k.A., Schlafplätze: -

Franz-Fischer-Hütte 2020 m, ÖAV, Dusche: k.A., Tel: +43 512 59547, Schlafplätze: 50

Jakoberalm 1830 m, AV: k.A., Dusche: k.A., Schlafplätze: -