



# 2010 NEW ZEALAND

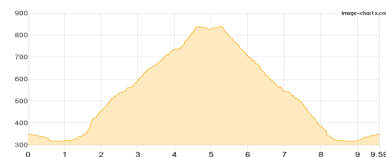
Typ: **Hufeisen** Gehzeit: **306:53 Stunden**  
Etappen: **41** Aufstieg: **38263 Hm**  
Länge: **690.71 km** Abstieg: **38911 Hm**  
Zeitraum: **00.00.0000 - 27.02.2010**

## Etappe 1

### 21.02.10 Queenstown Hill Summit Butterfli Lodge

Wandern **T1** - 615 Hm Aufstieg - 615 Hm Abstieg - **04:40** Stunden Gehzeit - 9.59 km Strecke

Butterfli Lodge 335m

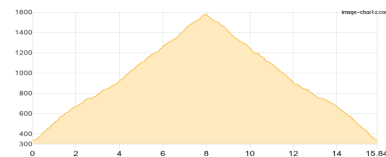


## Etappe 2

### 23.02.10 Bike Parking - Roys Peak - Wanaka Mount Aspiring Road

Wandern **T3** - 1432 Hm Aufstieg - 1436 Hm Abstieg - **09:45** Stunden Gehzeit - 15.84 km Strecke

Roys Peak Track 337m - Roys Peak 1581m

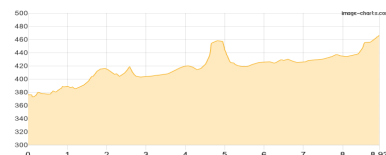


## Etappe 3 24.02.2010 Mittwoch

### 24.2.10 Parking to Aspiring Hut

Wandern **T1** - 189 Hm Aufstieg - 99 Hm Abstieg - **02:40** Stunden Gehzeit - 8.93 km Strecke

Raspberry Flat 375m - Aspiring Hut 450m

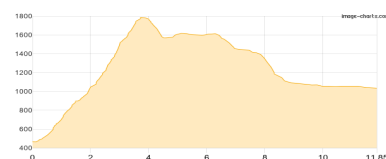


## Etappe 4 25.02.2010 Donnerstag

### 25.2.10 Aspiring Hut - Cascade Track Tent

Wandern **T4** - 1390 Hm Aufstieg - 822 Hm Abstieg - **07:50** Stunden Gehzeit - 11.85 km Strecke

Aspiring Hut 450m - Cascade Track Tent 1073m - Cascade Track Tent 1073m - Cascade Track Tent 1073m - Cascade Track Tent I 1018m - Cascade Track Tent 1073m - Cascade Track Tent 1073m



## Etappe 5 26.02.2010 Freitag

### 26.2.10 Cascade Track Tent to Daley's Flat Hut

Wandern - 796 Hm Aufstieg - 1333 Hm Abstieg - **08:15** Stunden Gehzeit - 20.5 km Strecke

Cascade Track Tent I 1018m

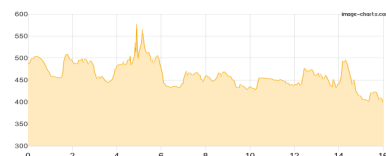


## Etappe 6 27.02.2010 Samstag

### 27.2.10 Daleys Flat Hut - Chinamans bluff

Wandern **T2** - 1017 Hm Aufstieg - 1108 Hm Abstieg - **07:50** Stunden Gehzeit - 16 km Strecke

Daleys Flat Hut 489m





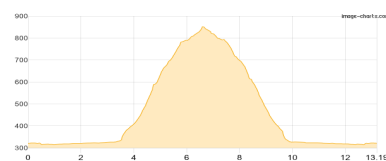
# 2010 NEW ZEALAND

## Etappe 7

### 28.2.10 around Kinloch

Wandern - 563 Hm Aufstieg - 563 Hm Abstieg - **05:05** Stunden Gehzeit - 13.19 km Strecke

Kinloch Wilderness Retreat 320m - Kinloch Wilderness Retreat 320m

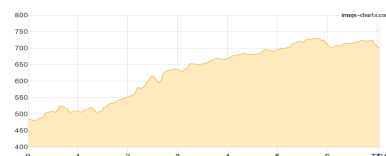


## Etappe 8

### 01.03.10 Routeburn Shelter - Routeburn Flats Campsite

Wandern - 400 Hm Aufstieg - 183 Hm Abstieg - **02:45** Stunden Gehzeit - 7.04 km Strecke

Routeburn Shelter 484m - Routeburn Flats Campsite 716m



## Etappe 9

### 02.03.10 Routeburn Flats Campsite - Lake Mackenzie Campsite

Wandern **T2** - 1525 Hm Aufstieg - 1306 Hm Abstieg - **09:35** Stunden Gehzeit - 14.05 km Strecke

Routeburn Flats Campsite 716m - Lake Mackenzie Campsite 919m

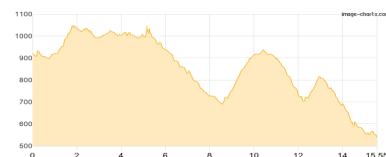


## Etappe 10

### 03.-04.03.10 Lake Mackenzie Campsite - Lake Howden Hut - The Divide

Wandern - 988 Hm Aufstieg - 1368 Hm Abstieg - **08:05** Stunden Gehzeit - 15.55 km Strecke

Lake Mackenzie Campsite 919m - Lake Howden Hut 690m - Lake Howden Hut 690m - The Divide 531m

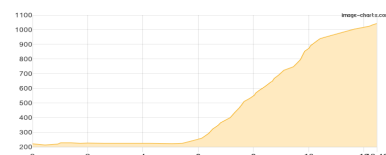


## Etappe 11

### 05.03.10 Kepler Track Car Park - Luxmore Hut

Wandern - 837 Hm Aufstieg - 16 Hm Abstieg - **04:55** Stunden Gehzeit - 12.46 km Strecke

Kepler Track Car Park 216m - Luxmore Hut 1051m

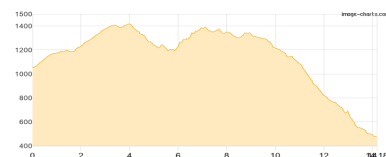


## Etappe 12

### 06.03.10 Luxmore Hut - Iris Burn Campground

Wandern **T4** - 948 Hm Aufstieg - 1523 Hm Abstieg - **08:05** Stunden Gehzeit - 14.18 km Strecke

Luxmore Hut 1051m - Iris Burn Campground 462m



## Etappe 13

### 07.-08.03.10 Iris Burn Campground - Moturau Hut - Bob and Maxines

Wandern **T4** - 889 Hm Aufstieg - 1142 Hm Abstieg - **13:30** Stunden Gehzeit - 43.49 km Strecke

Iris Burn Campground 462m - Moturau Hut 186m - Kepler Track Car Park 216m - Bob and Maxines 222m





# 2010 NEW ZEALAND

## Etappe 14

### 11.03.10 Bunkers Backpackers - North Arm Hut - Port William Hut

Wandern T1 - 956 Hm Aufstieg - 958 Hm Abstieg - 09:00 Stunden Gehzeit - 24.39 km Strecke

Bunkers Backpackers BBH 8m - Port William Hut 4m

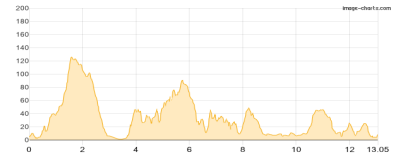


## Etappe 15

### 12.03.10 Port William Hut - Bunkers Backpackers

Wandern T1 - 593 Hm Aufstieg - 590 Hm Abstieg - 05:10 Stunden Gehzeit - 13.05 km Strecke

Port William Hut 4m - Bunkers Backpackers BBH 8m

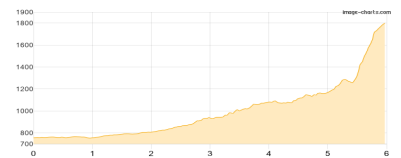


## Etappe 16

### 18.03.10 Parking Müller Hut - Mueller Hut

Wandern - 1280 Hm Aufstieg - 229 Hm Abstieg - 05:35 Stunden Gehzeit - 6 km Strecke

Parking Müller Hut 755m - Mueller Hut 1805m

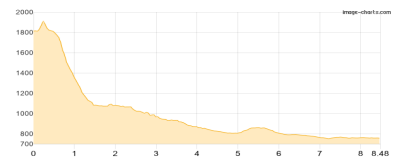


## Etappe 17

### 19.03.10 Mueller Hut - Mount Ollivier - Parking Müller Hut

Wandern - 310 Hm Aufstieg - 1367 Hm Abstieg - 04:55 Stunden Gehzeit - 8.48 km Strecke

Mueller Hut 1805m - Mount Ollivier 1933m - Parking Müller Hut 755m

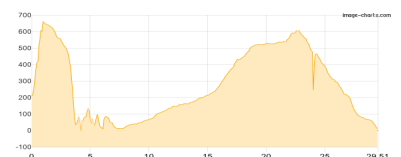


## Etappe 18

### 25.-26.03.10 Banks Peninsula Track

Wandern - 1840 Hm Aufstieg - 2036 Hm Abstieg - 14:00 Stunden Gehzeit - 29.51 km Strecke

Skytrack 206m

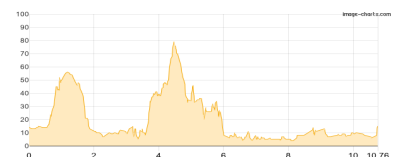


## Etappe 19

### 29.03.10 Peninsula Walkway Parking

Wandern T1 - 269 Hm Aufstieg - 269 Hm Abstieg - 03:25 Stunden Gehzeit - 10.76 km Strecke

Peninsula Walkway Parking 13m

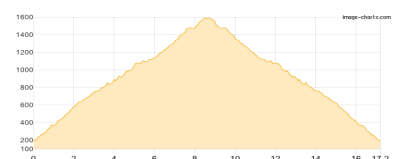


## Etappe 20

### 30.03.10 Mt Fyffe Car park - Mount Fyffe

Wandern - 1843 Hm Aufstieg - 1841 Hm Abstieg - 12:10 Stunden Gehzeit - 17.2 km Strecke

Mt Fyffe Car park 189m





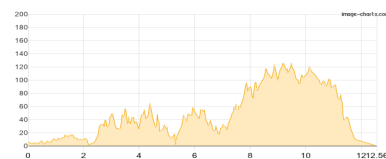
# 2010 NEW ZEALAND

## Etappe 21

### 1.04.10 Abel Tasman National Park Carpark - Torrent Bay Camping

Klettersteig - 766 Hm Aufstieg - 765 Hm Abstieg - **05:50** Stunden Gehzeit - 12.56 km Strecke

Abel Tasman National Park Carpark 4m - Torrent Bay Camping 2m

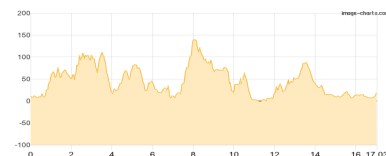


## Etappe 22

### 2.04.10 Torrent Bay Camping - Awaroa Campsite

Wandern T1 - 1049 Hm Aufstieg - 1042 Hm Abstieg - **08:00** Stunden Gehzeit - 17.03 km Strecke

Torrent Bay Camping 2m - Awaroa Campsite 25m

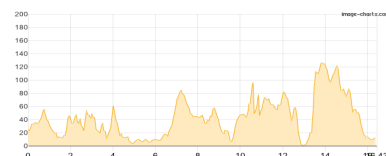


## Etappe 23

### 3.04.10 Awaroa Campsite - Coastal Track - Whariwharangi Campsite

Wandern - 915 Hm Aufstieg - 927 Hm Abstieg - **07:15** Stunden Gehzeit - 16.43 km Strecke

Awaroa Campsite 25m - Whariwharangi Campsite 13m

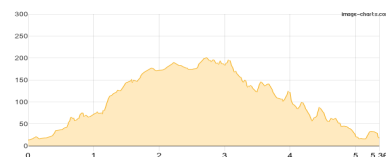


## Etappe 24

### 4.04.10 Whariwharangi Campsite - Wainui Parking

Wandern - 438 Hm Aufstieg - 434 Hm Abstieg - **03:05** Stunden Gehzeit - 5.36 km Strecke

Whariwharangi Campsite 13m - Wainui Parking 10m



## Etappe 25

### 5.04.10 The Heaphy Track Start - Perry Saddle Campsite

Wandern T1 - 1548 Hm Aufstieg - 812 Hm Abstieg - **08:55** Stunden Gehzeit - 16.09 km Strecke

The Heaphy Track Start 142m - Perry Saddle Campsite 876m



## Etappe 26

### 6.04.10 Perry Saddle Campsite - James Mackay Campsite

Wandern T1 - 943 Hm Aufstieg - 1111 Hm Abstieg - **09:00** Stunden Gehzeit - 23.26 km Strecke

Perry Saddle Campsite 876m - James Mackay Campsite 707m

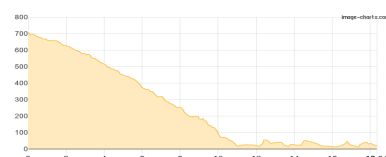


## Etappe 27

### 7.04.10 James Mackay Campsite - Heaphy Campsite

Wandern T1 - 234 Hm Aufstieg - 922 Hm Abstieg - **05:55** Stunden Gehzeit - 18.34 km Strecke

James Mackay Campsite 707m - Heaphy Campsite 20m



## Etappe 28

### 8.04.10 Heaphy Campsite - The Last Resort

Wandern T1 - 620 Hm Aufstieg - 629 Hm Abstieg - **09:45** Stunden Gehzeit - 32.29 km Strecke

Heaphy Campsite 20m - The Last Resort 7m



## Etappe 29

### 11.04.10 Queen Charlotte Track Start - Blue Water Lodge

Wandern - 901 Hm Aufstieg - 867 Hm Abstieg - 06:40 Stunden Gehzeit - 13.91 km Strecke

Queen Charlotte Track Start 9m



# 2010 NEW ZEALAND

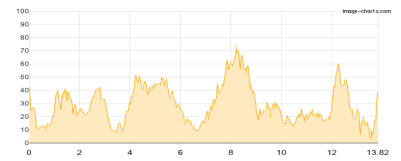


## Etappe 30

### 12.04.10 Blue Water Lodge - Punga Cove Resort

Wandern T1 - 583 Hm Aufstieg - 585 Hm Abstieg - 05:10 Stunden Gehzeit - 13.82 km Strecke

Blue Water Lodge 50m - Punga Cove Resort 38m

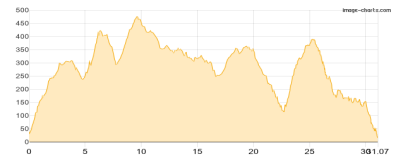


## Etappe 31

### 13.04.10 Punga Cove Resort - Lochmara Lodge

Wandern T1 - 1918 Hm Aufstieg - 1942 Hm Abstieg - 14:30 Stunden Gehzeit - 31.07 km Strecke

Punga Cove Resort 38m - Lochmara Lodge 10m



## Etappe 32

### 20.04.10 Tongariro Parking - Waihohonu Hut - Oturere Hut

Wandern T1 - 1029 Hm Aufstieg - 790 Hm Abstieg - 08:55 Stunden Gehzeit - 23.88 km Strecke

Tongariro Parking 1125m - Waihohonu Hut 1102m - Oturere Hut 1362m

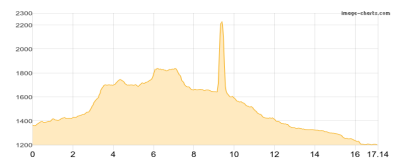


## Etappe 33

### 21.04.10 Oturere Hut - Red Crater - Mount Ngauruhoe - Mangatepopo Hut

Wandern T1 - 1372 Hm Aufstieg - 1537 Hm Abstieg - 10:00 Stunden Gehzeit - 17.14 km Strecke

Oturere Hut 1362m - Red Crater 1886m - Mount Ngauruhoe 2291m - Mangatepopo Hut 1197m

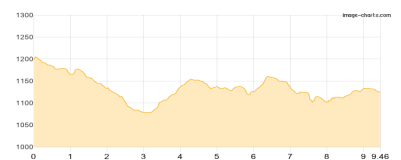


## Etappe 34

### 22.04.10 Mangatepopo Hut - Tongariro Parking

Wandern T1 - 230 Hm Aufstieg - 302 Hm Abstieg - 03:05 Stunden Gehzeit - 9.46 km Strecke

Mangatepopo Hut 1197m - Tongariro Parking 1125m



## Etappe 35

### 24.04.10 Lake Waikaremoana Start - Waiharuru Hut - Waiopaoa Hut

Wandern - 2411 Hm Aufstieg - 2484 Hm Abstieg - 17:05 Stunden Gehzeit - 29.83 km Strecke

Lake Waikaremoana Start 686m - Waiharuru Hut 592m - Waiopaoa Hut 628m

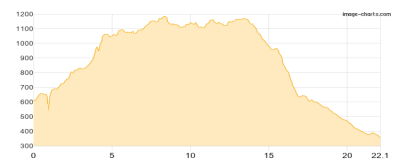


## Etappe 36

### 25.04.10 Waiopaoa Hut - lake waikaremoana track -

Wandern - 1323 Hm Aufstieg - 1583 Hm Abstieg - 10:35 Stunden Gehzeit - 22.1 km Strecke

Waiopaoa Hut 628m

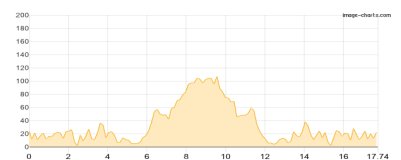


## Etappe 37

### 26.04.10 Hygge at Clifton Bay - Gannets colony - Hygge at Clifton Bay

Wandern - 558 Hm Aufstieg - 560 Hm Abstieg - 05:55 Stunden Gehzeit - 17.74 km Strecke

Gannets colony 90m




### Etape 38

#### 03.05.10 Te Pahi Dunes - ... - Cape Maria van Diemen Track

Wandern - 414 Hm Aufstieg - 388 Hm Abstieg - **06:50** Stunden Gehzeit - 23.02 km Strecke

Te Pahi Dunes 41m - Cape Maria van Diemen Track Campsite 13m



## 2010 NEW ZEALAND

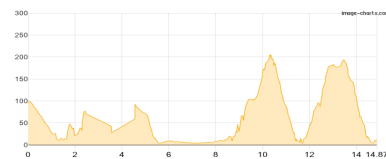


### Etape 39

#### 04.05.10 Cape Maria van Diemen Track Campsite - Tapotupotu Road Parking

Wandern - 739 Hm Aufstieg - 824 Hm Abstieg - **06:15** Stunden Gehzeit - 14.87 km Strecke

Cape Maria van Diemen Track Campsite 13m - Tapotupotu Road Parking 9m

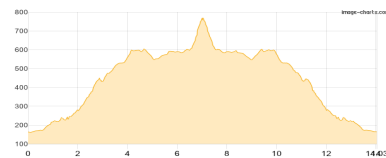


### Etape 40

#### 11.05.10 The Pinnacles

Berglauf - 1035 Hm Aufstieg - 1034 Hm Abstieg - **03:05** Stunden Gehzeit - 14.03 km Strecke

Parking Pinnacles 165m - The Pinnacles 773m



### Etape 41

#### 15.05.10 Cathedral Cove

Wandern - 557 Hm Aufstieg - 569 Hm Abstieg - **03:55** Stunden Gehzeit - 6.42 km Strecke

Cathedral Cove 88m





## 2010 NEW ZEALAND

### Mögliche Unterkünfte

- Butterfli Lodge 335 m, AV: k.A., Dusche: k.A., Schlafplätze: -
- Aspiring Hut 450 m, AV: k.A., Dusche: k.A., Schlafplätze: -
- Daleys Flat Hut 489 m, AV: k.A., Dusche: k.A., Schlafplätze: -
- Kinloch Wilderness Retreat 320 m, AV: k.A., Dusche: k.A., Schlafplätze: -
- Lake Howden Hut 690 m, AV: k.A., Dusche: k.A., Schlafplätze: -
- Luxmore Hut 1051 m, AV: k.A., Dusche: k.A., Schlafplätze: -
- Moturau Hut 186 m, AV: k.A., Dusche: k.A., Schlafplätze: -
- Bob and Maxines 222 m, AV: k.A., Dusche: k.A., Schlafplätze: -
- Bunkers Backpackers BBH 8 m, AV: k.A., Dusche: k.A., Schlafplätze: -
- Port William Hut 4 m, AV: k.A., Dusche: k.A., Schlafplätze: -
- Mueller Hut 1805 m, AV: k.A., Dusche: k.A., Schlafplätze: -
- Skytrack 206 m, AV: k.A., Dusche: k.A., Schlafplätze: -
- The Last Resort 7 m, AV: k.A., Dusche: k.A., Schlafplätze: -
- Punga Cove Resort 38 m, AV: k.A., Dusche: k.A., Schlafplätze: -
- Waihohonu Hut 1102 m, AV: k.A., Dusche: k.A., Schlafplätze: -
- Oturere Hut 1362 m, AV: k.A., Dusche: k.A., Schlafplätze: -
- Mangatepopo Hut 1197 m, AV: k.A., Dusche: k.A., Schlafplätze: -
- Waiharuru Hut 592 m, AV: k.A., Dusche: k.A., Schlafplätze: -
- Waiopaoa Hut 628 m, AV: k.A., Dusche: k.A., Schlafplätze: -