



# Sommer 2022 mit luka

Typ: **Rundtour**  
Etappen: **4**  
Länge: **42.47 km**  
Zeitraum: **.. - ..**

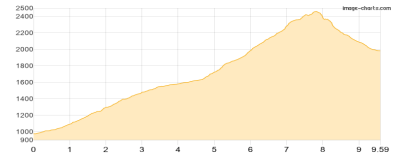
Gehzeit: **26:30 Stunden**  
Aufstieg: **3903 Hm**  
Abstieg: **3901 Hm**

## Etappe 1

### Parkplatz - Adolf-Pichler-Hütte

Wandern **T3** - 1515 Hm Aufstieg - 509 Hm Abstieg - **07:20** Stunden Gehzeit - 9.59 km Strecke

Adolf-Pichler-Hütte 1977m

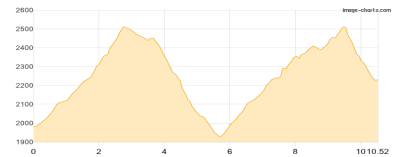


## Etappe 2

### Adolf-Pichler-Hütte - Zirmachalm - Niederer Burgstall - Starkenburger Hütte

Wandern **T3** - 1187 Hm Aufstieg - 937 Hm Abstieg - **07:15** Stunden Gehzeit - 10.52 km Strecke

Adolf-Pichler-Hütte 1977m - Niederer Burgstall 2436m - Starkenburger Hütte 2237m

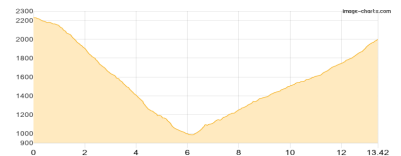


## Etappe 3

### Starkenburger Hütte - Elferhütte

Wandern **T2** - 1058 Hm Aufstieg - 1289 Hm Abstieg - **07:50** Stunden Gehzeit - 13.42 km Strecke

Starkenburger Hütte 2237m - Elferhütte 2004m

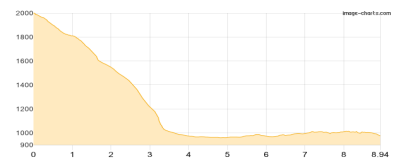


## Etappe 4

### Elferhütte - Parkplatz

Wandern **T3** - 143 Hm Aufstieg - 1166 Hm Abstieg - **04:05** Stunden Gehzeit - 8.94 km Strecke

Elferhütte 2004m





## Sommer 2022 mit luka

### Mögliche Unterkünfte

Adolf-Pichler-Hütte 1977 m, AV: k.A., Dusche: k.A., Tel: +43 5238 53194, Schlafplätze: 75

Starkenburger Hütte 2237 m, DAV, Dusche: k.A., Tel: +43 664 5035420, mobil: +43 664 5035420, Schlafplätze: 57

Elferhütte 2004 m, privat, Dusche: ja, Tel: +43 5226 2818, Schlafplätze: 50