



2015 Mera Peak Versuch -:(

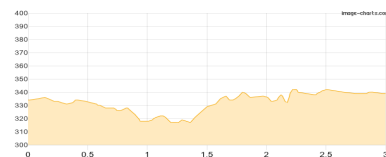
Typ: **Hufeisen** Gehzeit: **83:20 Stunden**
Etappen: **18** Aufstieg: **12482 Hm**
Länge: **133.06 km** Abstieg: **9959 Hm**
Zeitraum: **00.00.0000 - 01.11.2015**

Etappe 1 15.10.2015 Donnerstag

15.10.15 Chewabesi - Kattike Gath

Berglauf - 60 Hm Aufstieg - 55 Hm Abstieg - **01:00** Stunden Gehzeit - 3 km Strecke

Chewabesi 332m - Kattike Gath 332m - Kattike Gath 2 338m

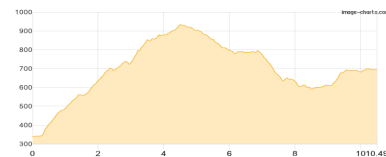


Etappe 2

16.10.15 Kattike Gath - Gothe Bazar

Wandern **T1** - 854 Hm Aufstieg - 499 Hm Abstieg - **04:30** Stunden Gehzeit - 10.49 km Strecke

Kattike Gath 2 338m - Gothe Bazar 699m

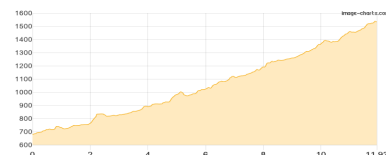


Etappe 3

17.10.15 Gothe Bazar - Phedi

Wandern - 1021 Hm Aufstieg - 170 Hm Abstieg - **05:20** Stunden Gehzeit - 11.93 km Strecke

Gothe Bazar 699m - Phedi 1536m

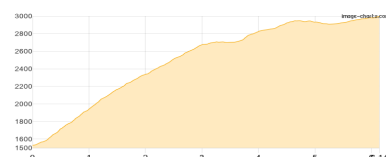


Etappe 4

18.10.15 Phedi - Gurase

Wandern - 1534 Hm Aufstieg - 65 Hm Abstieg - **04:45** Stunden Gehzeit - 6.14 km Strecke

Phedi 1536m - Gurase 2998m



Etappe 5

19.10.15 Gurase - Gudel

Wandern **T1** - 761 Hm Aufstieg - 1803 Hm Abstieg - **06:30** Stunden Gehzeit - 14.9 km Strecke

Gurase 2998m - Gudel 1967m

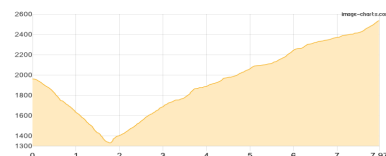


Etappe 6

20.10.15 Gudel - Boskom Gompa

Wandern **T1** - 1208 Hm Aufstieg - 633 Hm Abstieg - **05:45** Stunden Gehzeit - 7.97 km Strecke

Gudel 1967m - Boskom Gompa 2534m





2015 Mera Peak Versuch -:(

Etappe 7

21.10.15 Boskom Gompa - Cholem Kharka

Wandern T1 - 1076 Hm Aufstieg - 48 Hm Abstieg - **03:45** Stunden Gehzeit - 6.65 km Strecke

Boskom Gompa 2534m - Cholem Kharka 3562m



Etappe 8

22.10.15 Cholem Kharka - Khola Kharka

Hochalpin - 985 Hm Aufstieg - 306 Hm Abstieg - **04:25** Stunden Gehzeit - 5.44 km Strecke

Cholem Kharka 3562m - Khola Kharka 4247m



Etappe 9

23.10.15 Khola Kharka - Khote

Hochalpin - 381 Hm Aufstieg - 1063 Hm Abstieg - **05:35** Stunden Gehzeit - 7.7 km Strecke

Khola Kharka 4247m - Khote 3563m

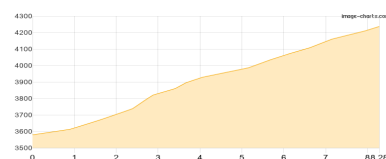


Etappe 10

24.10.15 Khote - Thangnag

Hochalpin - 658 Hm Aufstieg - 0 Hm Abstieg - **04:20** Stunden Gehzeit - 8.28 km Strecke

Khote 3563m - Thangnag 4266m

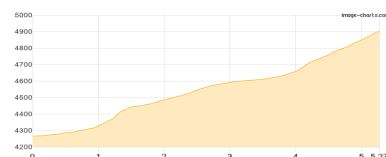


Etappe 11

25.10.15 Thangnag - Khare

Hochalpin - 636 Hm Aufstieg - 0 Hm Abstieg - **03:35** Stunden Gehzeit - 5.27 km Strecke

Thangnag 4266m - Khare 4898m

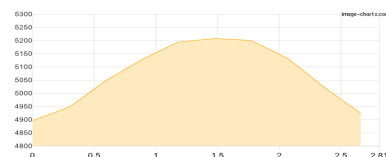


Etappe 12

26.10.10 around Khare

Hochalpin - 321 Hm Aufstieg - 293 Hm Abstieg - **02:00** Stunden Gehzeit - 2.81 km Strecke

Khare 4898m

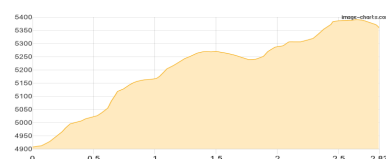


Etappe 13

27.10.15 Khare - Mera Peak Base Camp -stone hut ruin-

Hochalpin - 515 Hm Aufstieg - 63 Hm Abstieg - **04:10** Stunden Gehzeit - 2.83 km Strecke

Khare 4898m - Mera Peak Base Camp (stone hut ruin) 5350m





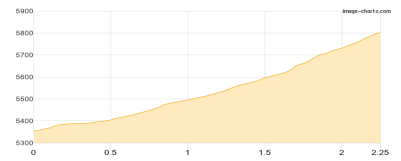
2015 Mera Peak Versuch -:(

Etappe 14

28.10.15 Mera Peak Base Camp -stone hut ruin- - Mera Peak High Camp

Hochalpin - 448 Hm Aufstieg - 0 Hm Abstieg - **02:35** Stunden Gehzeit - 2.25 km Strecke

Mera Peak Base Camp (stone hut ruin) 5350m - Mera Peak High Camp 5805m



Etappe 15

29.10.15 Mera Peak High Camp - whiteout fail Mera - Khare

Hochalpin - 30 Hm Aufstieg - 917 Hm Abstieg - **04:35** Stunden Gehzeit - 4.33 km Strecke

Mera Peak High Camp 5805m - Khare 4898m

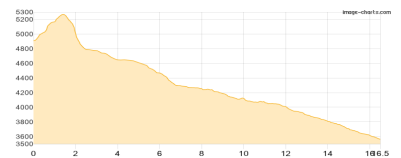


Etappe 16

30.10.15 Khare - Khote

Hochalpin - 423 Hm Aufstieg - 1768 Hm Abstieg - **06:45** Stunden Gehzeit - 16.5 km Strecke

Khare 4898m - Khote 3563m



Etappe 17

31.10.15 Khote - Thuli Kharka Lodge

Hochalpin - 1065 Hm Aufstieg - 406 Hm Abstieg - **06:15** Stunden Gehzeit - 6.93 km Strecke

Khote 3563m - Thuli Kharka Lodge 4220m



Etappe 18 01.11.2015 Sonntag

1.11.15 Thuli Kharka Lodge - Lukla- Flughafen

Hochalpin - 506 Hm Aufstieg - 1870 Hm Abstieg - **07:30** Stunden Gehzeit - 9.64 km Strecke

Thuli Kharka Lodge 4220m - Lukla, Flughafen 2782m





2015 Mera Peak Versuch -:(

Mögliche Unterkünfte

Thuli Kharka Lodge 4220 m, AV: k.A., Dusche: k.A., Schlafplätze: -