



# Watzmann (3) 2022

Typ: **Rundtour**  
Etappen: **4**  
Länge: **61.25 km**  
Zeitraum: .. - ..

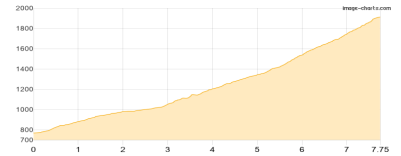
Gehzeit: **32:58 Stunden**  
Aufstieg: **4478 Hm**  
Abstieg: **4704 Hm**

## Etappe 1

### Hammerstiel - Watzmannhaus

Wandern **T2** - 1156 Hm Aufstieg - 10 Hm Abstieg - **04:55** Stunden Gehzeit - 7.75 km Strecke

Hammerstiel 770m - Watzmannhaus 1930m



## Etappe 2

### Watzmannhaus - Hocheck -Watzmannkar- - Watzmannhaus - Wimbachgrieshütte

Wandern **T3** - 1366 Hm Aufstieg - 1949 Hm Abstieg - **10:50** Stunden Gehzeit - 18.4 km Strecke

Watzmannhaus 1930m - Hocheck (Watzmann) 2651m - Watzmannhaus 1930m - Wimbachgrieshütte 1326m

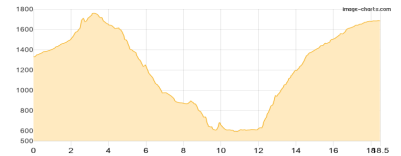


## Etappe 3

### Wimbachgrieshütte - Saletalm - Gotzenalm

Wandern **T4** - 1857 Hm Aufstieg - 1500 Hm Abstieg - **11:40** Stunden Gehzeit - 18.5 km Strecke

Wimbachgrieshütte 1326m - Saletalm 609m - Gotzenalm 1685m

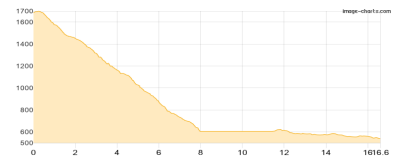


## Etappe 4

### Gotzenalm - Kessel -BY- - Königssee Seelände - Berchtesgaden

Wandern **T3** - 99 Hm Aufstieg - 1245 Hm Abstieg - **05:35** Stunden Gehzeit - 16.6 km Strecke

Gotzenalm 1685m - Kessel [BY] 604m - Königssee Seelände 608m - Berchtesgaden 540m





## Watzmann (3) 2022

### Mögliche Unterkünfte

Watzmannhaus 1930 m, DAV, Dusche: nein, Tel: +49 8652 964222, Schlafplätze: 210

Wimbachgrieshütte 1326 m, Naturfreunde, Dusche: ja, Tel: +49 8657 344, Schlafplätze: 48

Gotzenalm 1685 m, AV: k.A., Dusche: nein, Tel: +49 8652 690900, Schlafplätze: 101