



Stubai Runde

Typ: **Rundtour**
Etappen: **5**
Länge: **45 km**
Zeitraum: **00.00.0000 - 00.00.0000**

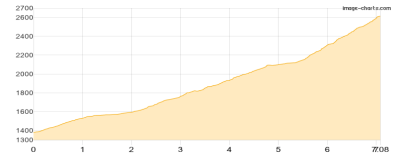
Gehzeit: **29:44 Stunden**
Aufstieg: **4633 Hm**
Abstieg: **4125 Hm**

Etappe 1

Aufstieg zur Nürnberger Hütte - Niederl

Hochalpin - 1247 Hm Aufstieg - 14 Hm Abstieg - **05:10** Stunden Gehzeit - 7.08 km Strecke

Bsuchalm 1580m - Nürnberger Hütte 2278m - Niederl 2629m



Etappe 2

Nürnberger Hütte - Roter Grat - Roter Grat Scharte - Müllerhütte

Hochalpin - 1427 Hm Aufstieg - 559 Hm Abstieg - **07:20** Stunden Gehzeit - 10.49 km Strecke

Nürnberger Hütte 2278m - Freigersee 2500m - Roter Grat 3099m - Roter Grat Scharte 3010m - Müllerhütte 3145m

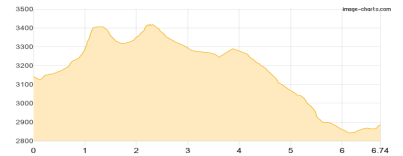


Etappe 3

Müllerhütte - Wilder Pfaff - Zuckerhütl - Pfaffenkogel - Pfaffenjoch - Hildesheimer Hütte

Hochalpin - 490 Hm Aufstieg - 743 Hm Abstieg - **04:00** Stunden Gehzeit - 6.74 km Strecke

Müllerhütte 3145m - Wilder Pfaff 3458m - Zuckerhütl 3507m - Pfaffenkogel 3366m - Pfaffenjoch 3208m - Hildesheimer Hütte 2899m

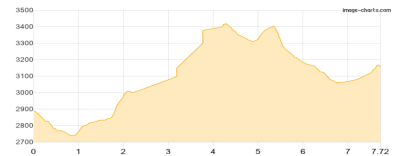


Etappe 4

Hildesheimer Hütte - Gamsplatzl - Pfaffenschneide - Zuckerhütl - Wilder Pfaff - Becherhaus

Hochalpin - 894 Hm Aufstieg - 624 Hm Abstieg - **05:15** Stunden Gehzeit - 7.72 km Strecke

Hildesheimer Hütte 2899m - Gamsplatzl 3018m - Pfaffenschneide 3489m - Zuckerhütl 3507m - Wilder Pfaff 3458m - Becherhaus 3195m

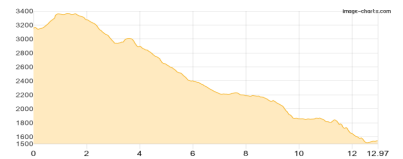


Etappe 5

Becherhaus - Signalgipfel - Wilder Freiger - Gamsspitzl - Seescharte Freiger - ... - Grawa-Alm

Hochalpin - 575 Hm Aufstieg - 2185 Hm Abstieg - **08:05** Stunden Gehzeit - 12.97 km Strecke

Becherhaus 3195m - Signalgipfel 3393m - Wilder Freiger 3418m - Gamsspitzl 3050m - Seescharte Freiger 2781m - Sulzenauhütte 2191m - Sulzenaualm 1847m - Grawa-Alm 1534m





Stubai Runde

Mögliche Unterkünfte

Bsuchalm 1580 m, AV: k.A., Dusche: k.A., Schlafplätze: -

Nürnberger Hütte 2278 m, DAV, Dusche: ja, Tel: +43 5226 2492, mobil: +43 664 1657461, Schlafplätze: 166

Müllerhütte 3145 m, AV: k.A., Dusche: k.A., Tel: +39 0472 647373, Schlafplätze: 88

Hildesheimer Hütte 2899 m, DAV, Dusche: k.A., Tel: +43 5254 2300, Schlafplätze: 80

Becherhaus 3195 m, AV: k.A., Dusche: k.A., Schlafplätze: 100

Sulzenauhütte 2191 m, DAV, Dusche: k.A., Tel: +43 5226 2432, mobil: +43 664 2716898, Schlafplätze: 140

Sulzenaualm 1847 m, AV: k.A., Dusche: k.A., mobil: +43 676 560 30 90, Schlafplätze: -