



# Brenta Steige

Typ: **Rundtour**  
Etappen: **5**  
Länge: **32.03 km**  
Zeitraum: .. - ..

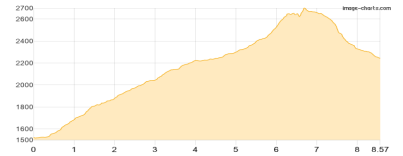
Gehzeit: **24:12 Stunden**  
Aufstieg: **3743 Hm**  
Abstieg: **3743 Hm**

## Etappe 1

### Tag1 Rifugio Tuckett

Wandern **T5** - 1258 Hm Aufstieg - 538 Hm Abstieg - **06:25** Stunden Gehzeit - 8.57 km Strecke

Rifugio Francis Fox Tuckett 2272m - Rifugio Francis Fox Tuckett 2272m

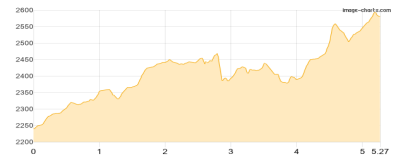


## Etappe 2

### Rifugio Tuckett - Sentiero SOSAT -B-C- - Rifugio Alimonta

Klettersteig - 677 Hm Aufstieg - 336 Hm Abstieg - **03:40** Stunden Gehzeit - 5.27 km Strecke

Rifugio Francis Fox Tuckett 2272m - Sentiero SOSAT (B/C) 2466m - Rifugio Alimonta 2580m



## Etappe 3

### Rifugio Alimonta - Rifugio Tosa e T- Pedrotti

Klettersteig - 471 Hm Aufstieg - 589 Hm Abstieg - **03:10** Stunden Gehzeit - 3.24 km Strecke

Rifugio Alimonta 2580m - Rifugio Tosa e Tommaso Pedrotti 2491m



## Etappe 4

### Rifugio Tosa e T- Pedrotti - Sella della Tosa - Rifugio S- Agostini

Klettersteig - 470 Hm Aufstieg - 540 Hm Abstieg - **03:10** Stunden Gehzeit - 4.1 km Strecke

Rifugio Tosa e Tommaso Pedrotti 2491m - Rifugio Val d Ambiez - Silvio Agostini 2410m

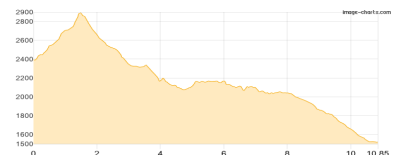


## Etappe 5

### Rifugio S- Agostini - Rifugio Brentei

Klettersteig - 867 Hm Aufstieg - 1740 Hm Abstieg - **07:50** Stunden Gehzeit - 10.85 km Strecke

Rifugio Val d Ambiez - Silvio Agostini 2410m - Rifugio Brentei 2182m





## Brenta Steige

### Mögliche Unterkünfte

Rifugio Francis Fox Tuckett 2272 m, AV: k.A., Dusche: ja, Tel: +39 0465 441226, mobil: +39 0465 507287, +39 335 5253090, Schlafplätze: -

Rifugio Alimonta 2580 m, privat, Dusche: ja, Tel: +39 379 2665489, Schlafplätze: 90

Rifugio Tosa e Tommaso Pedrotti 2491 m, AV: ja, Dusche: ja, Tel: +39 349 3646251, Schlafplätze: -

Rifugio Val d'Ambiez - Silvio Agostini 2410 m, AV: ja, Dusche: ja, Tel: +39 0465 734138, Schlafplätze: -

Rifugio Brentei 2182 m, CAI, Dusche: ja, Tel: +39 345 5332811, mobil: +36 328 7571463, Schlafplätze: 98