



# 2022 Schweiz

Typ:  
Etappen: **4**  
Länge: **42.4 km**  
Zeitraum: .. - ..

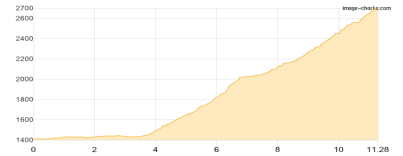
Gehzeit: **29:04 Stunden**  
Aufstieg: **4381 Hm**  
Abstieg: **4390 Hm**

## Etappe 1

### Randa - Täschhütte

Wandern **T3** - 1360 Hm Aufstieg - 72 Hm Abstieg - **06:20** Stunden Gehzeit - 11.28 km Strecke

Randa 1408m - Täschhütte 2701m

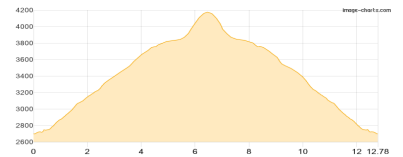


## Etappe 2

### Täschhütte - Alphubel - Täschhütte

Hochalpin - 1522 Hm Aufstieg - 1521 Hm Abstieg - **09:45** Stunden Gehzeit - 12.78 km Strecke

Täschhütte 2701m - Alphubel 4206m - Täschhütte 2701m

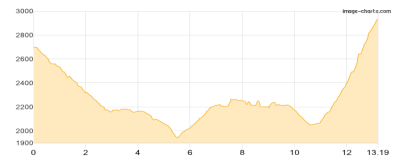


## Etappe 3

### Täschhütte - Domhütte

Wandern **T4** - 1479 Hm Aufstieg - 1248 Hm Abstieg - **09:10** Stunden Gehzeit - 13.19 km Strecke

Täschhütte 2701m - Domhütte 2940m

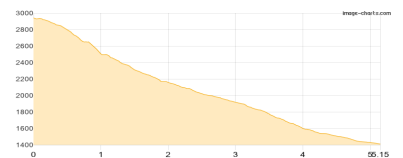


## Etappe 4

### Domhütte SAC - Randa

Wandern **T4** - 20 Hm Aufstieg - 1549 Hm Abstieg - **03:50** Stunden Gehzeit - 5.15 km Strecke

Randa 1408m





## 2022 Schweiz

### Mögliche Unterkünfte

Täschhütte 2701 m, SAC, Dusche: k.A., Tel: +41 79 449 04 57, Schlafplätze: -

Domhütte 2940 m, SAC, Dusche: k.A., Schlafplätze: -