



Tocht 1

Typ: **Rundtour**
Etappen: **4**
Länge: **38.76 km**
Zeitraum: .. - ..

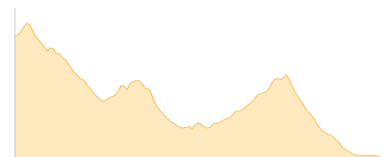
Gehzeit: **22:33 Stunden**
Aufstieg: **2829 Hm**
Abstieg: **4082 Hm**

Etappe 1

Karwendelbahn Bergstation - Krinner-Kofler-Hütte

Wandern - 730 Hm Aufstieg - 1545 Hm Abstieg - **06:45** Stunden Gehzeit - 9.53 km Strecke

Karwendelgrube 2244m - Krinner-Kofler-Hütte 1394m

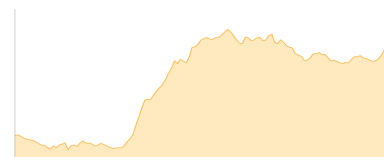


Etappe 2

Krinner-Kofler-Hütte - Karwendelhaus

Wandern - 901 Hm Aufstieg - 549 Hm Abstieg - **05:25** Stunden Gehzeit - 9.97 km Strecke

Krinner-Kofler-Hütte 1394m - Karwendelhaus 1765m

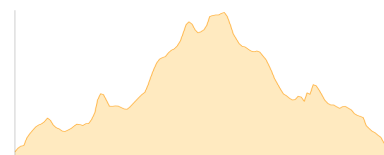


Etappe 3

Karwendelhaus - Pleisenhütte

Wandern - 1154 Hm Aufstieg - 1159 Hm Abstieg - **07:40** Stunden Gehzeit - 11.83 km Strecke

Karwendelhaus 1765m - Pleisenhütte 1757m



Etappe 4

Pleisenhütte - Scharnitz

Wandern - 44 Hm Aufstieg - 829 Hm Abstieg - **02:50** Stunden Gehzeit - 7.43 km Strecke

Pleisenhütte 1757m - Scharnitz 962m





Tocht 1

Mögliche Unterkünfte

Krinner-Kofler-Hütte 1394 m, DAV, Dusche: k.A., Schlafplätze: 30

Karwendelhaus 1765 m, DAV, Dusche: k.A., Tel: +43 720 983554, Schlafplätze: 193

Pleisenhütte 1757 m, privat, Dusche: k.A., mobil: +43 664 9158792, Schlafplätze: 39