



Dolomiten 2022

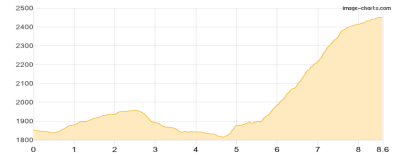
Typ: **Strecke** Gehzeit: **29:34 Stunden**
Etappen: **7** Aufstieg: **4294 Hm**
Länge: **54.76 km** Abstieg: **3792 Hm**
Zeitraum: **29.08.2022 - 03.09.2022**

Etappe 1 29.08.2022 Montag

Compatsch - Schlernhaus

Wandern **T2** - 797 Hm Aufstieg - 198 Hm Abstieg - **04:25** Stunden Gehzeit - 8.6 km Strecke

Compatsch 1850m - Schlernhaus 2457m

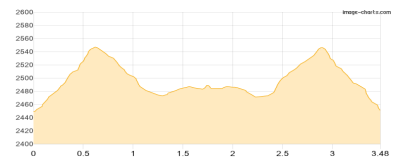


Etappe 2 29.08.2022 Montag

Schlern Spaziergang

Wandern **T2** - 196 Hm Aufstieg - 194 Hm Abstieg - **01:30** Stunden Gehzeit - 3.48 km Strecke

Schlernhaus 2457m - Petz 2564m - Schlernhaus 2457m

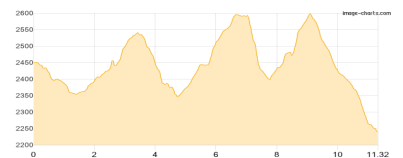


Etappe 3 30.08.2022 Dienstag

Schlernhaus - Grasleitenpasshütte - Vajolet-Hütte

Wandern **T3** - 728 Hm Aufstieg - 937 Hm Abstieg - **05:50** Stunden Gehzeit - 11.32 km Strecke

Schlernhaus 2457m - Grasleitenpasshütte 2601m - Vajolet-Hütte 2243m



Etappe 4 31.08.2022 Mittwoch

Vajolet-Hütte - Grasleitenpasshütte - Rifugio d- Antermoia

Wandern **T3** - 564 Hm Aufstieg - 309 Hm Abstieg - **03:10** Stunden Gehzeit - 5.01 km Strecke

Vajolet-Hütte 2243m - Grasleitenpasshütte 2601m - Passo di Antermoia 2770m - Rifugio Antermoia 2497m



Etappe 5 01.09.2022 Donnerstag

Rifugio d- Antermoia - Malignon di Dentro - Rifugio d- Antermoia

Wandern **T6** - 923 Hm Aufstieg - 910 Hm Abstieg - **06:00** Stunden Gehzeit - 8.37 km Strecke

Rifugio Antermoia 2497m - Malignon di Dentro 2852m - Grasleitenpasshütte 2601m - Passo di Antermoia 2770m - Rifugio Antermoia 2497m

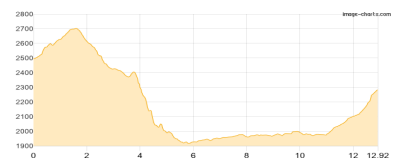


Etappe 6 02.09.2022 Freitag

Rifugio d- Antermoia - Gardeccia - Rotwandhütte

Wandern **T4** - 808 Hm Aufstieg - 1020 Hm Abstieg - **06:35** Stunden Gehzeit - 12.92 km Strecke

Rifugio Antermoia 2497m - Pas de Laussa 2700m - Rifugio Gardeccia 1949m - Rotwandhütte 2283m





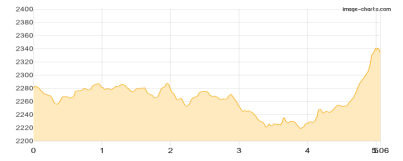
Dolomiten 2022

Etappe 7 03.09.2022 Samstag

Rotwandhütte - Kölner Hütte

Wandern **T4** - 278 Hm Aufstieg - 224 Hm Abstieg - **02:10** Stunden Gehzeit - 5.06 km Strecke

Rotwandhütte 2283m - Kölner Hütte 2337m





Dolomiten 2022

Mögliche Unterkünfte

Schlernhaus 2457 m, CAI, Dusche: k.A., Schlafplätze: -

Grasleitenpasshütte 2601 m, AV: k.A., Dusche: k.A., Schlafplätze: -

Vajolet-Hütte 2243 m, SAT, Dusche: k.A., Schlafplätze: -

Rifugio Antermoia 2497 m, AV: k.A., Dusche: k.A., Schlafplätze: -

Rifugio Gardeccia 1949 m, AV: k.A., Dusche: k.A., Schlafplätze: -

Rotwandhütte 2283 m, SAT, Dusche: k.A., Schlafplätze: 62

Kölner Hütte 2337 m, CAI, Dusche: k.A., Tel: +39 0471 612033, mobil: +39 0335 6563512, Schlafplätze: 60