



Verwall 2022

Typ: **Hufeisen**
Etappen: **5**
Länge: **50.4 km**
Zeitraum: .. - ..

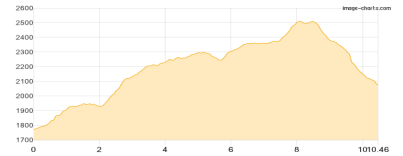
Gehzeit: **31:12 Stunden**
Aufstieg: **4401 Hm**
Abstieg: **4860 Hm**

Etappe 1

St- Christoph am Arlberg - Berggeistweg - Kaltenberghütte

Wandern **T2** - 898 Hm Aufstieg - 595 Hm Abstieg - **05:40** Stunden Gehzeit - 10.46 km Strecke

St. Christoph am Arlberg 1765m - Berggeistweg 2258m - Kaltenberghütte 2089m

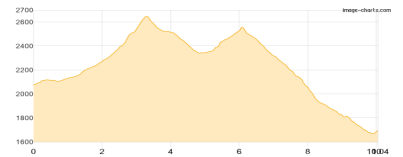


Etappe 2

Kaltenberghütte - Kaltenbergsee - Konstanzer Hütte

Wandern **T3** - 853 Hm Aufstieg - 1233 Hm Abstieg - **06:40** Stunden Gehzeit - 10.04 km Strecke

Kaltenberghütte 2089m - Kaltenbergsee 2506m - Konstanzer Hütte 1688m

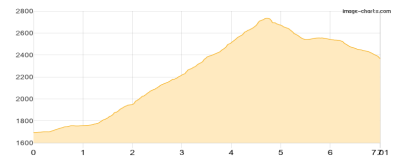


Etappe 3

Konstanzer Hütte - Darmstädter Hütte

Wandern **T4** - 1060 Hm Aufstieg - 389 Hm Abstieg - **05:15** Stunden Gehzeit - 7.01 km Strecke

Konstanzer Hütte 1688m - Darmstädter Hütte 2384m



Etappe 4

Darmstädter Hütte - Schneidjöchli - Kieler Wetterhütte - Niederelbehütte

Wandern **T3** - 1053 Hm Aufstieg - 1111 Hm Abstieg - **07:10** Stunden Gehzeit - 9.94 km Strecke

Darmstädter Hütte 2384m - Schneidjöchli 2841m - Kieler Wetterhütte 2809m - Niederelbehütte 2310m

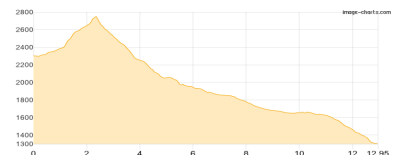


Etappe 5

Niederelbehütte - Seßladjoch - Rosannaweg

Wandern **T3** - 537 Hm Aufstieg - 1532 Hm Abstieg - **06:35** Stunden Gehzeit - 12.95 km Strecke

Niederelbehütte 2310m - Seßladjoch 2749m





Verwall 2022

Mögliche Unterkünfte

Kaltenberghütte 2089 m, DAV, Dusche: ja, Tel: +43 5582 790, mobil: +49 7121 340860, Schlafplätze: 55

Konstanzer Hütte 1688 m, DAV, Dusche: ja, Tel: +43664 73621816, mobil: +43 664 73844 682, Schlafplätze: 73

Darmstädter Hütte 2384 m, DAV, Dusche: ja, Tel: +43 699 15446313, Schlafplätze: 94

Kieler Wetterhütte 2809 m, DAV, Dusche: k.A., mobil: +43 676 3755144, Schlafplätze: 4

Niederelbehütte 2310 m, DAV, Dusche: nein, Tel: +43 676 841 38 52 00, mobil: +43 676 841385200, Schlafplätze: 71