



# SGV Wilder Kaiser 22 Variante I

Typ: **Rundtour**  
Etappen: **6**  
Länge: **33.42 km**  
Zeitraum: **.. - ..**

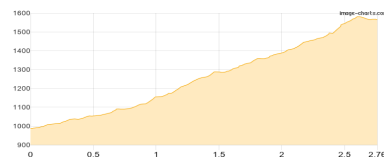
Gehzeit: **25:51 Stunden**  
Aufstieg: **4001 Hm**  
Abstieg: **3996 Hm**

## Etappe 1

### Griesner Alm - Stripsenjochhaus

Wandern **T2** - 606 Hm Aufstieg - 28 Hm Abstieg - **02:25** Stunden Gehzeit - 2.76 km Strecke

Griesner Alm 1024m - Stripsenjochhaus 1577m



## Etappe 2

### Stripsenjochhaus - Ellmauer Tor - Jubiläumssteig - Gruttenhütte

Wandern **T4** - 782 Hm Aufstieg - 734 Hm Abstieg - **04:40** Stunden Gehzeit - 4.48 km Strecke

Stripsenjochhaus 1577m - Gruttenhütte 1619m



## Etappe 3

### Gruttenhütte - Babenstuber Hütte - Wilder-Kaiser-Steig - Gruttenhütte

Wandern **T4** - 659 Hm Aufstieg - 657 Hm Abstieg - **04:00** Stunden Gehzeit - 4.02 km Strecke

Gruttenhütte 1619m - Gruttenhütte 1619m



## Etappe 4

### Gruttenhütte - Widauersteig - Kaindlhütte

Wandern **T5** - 979 Hm Aufstieg - 1297 Hm Abstieg - **07:10** Stunden Gehzeit - 9.7 km Strecke

Gruttenhütte 1619m - Kaindlhütte 1293m

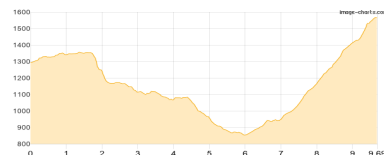


## Etappe 5

### Anton-Karg-Haus - Stripsenjochhaus

Wandern **T3** - 941 Hm Aufstieg - 669 Hm Abstieg - **05:50** Stunden Gehzeit - 9.69 km Strecke

Hans-Berger-Haus 936m - Stripsenjochhaus 1577m

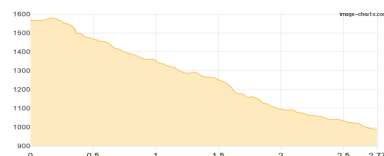


## Etappe 6

### Griesner Alm

Wandern **T2** - 34 Hm Aufstieg - 611 Hm Abstieg - **01:45** Stunden Gehzeit - 2.77 km Strecke

Griesner Alm 1024m





## SGV Wilder Kaiser 22 Variante I

### Mögliche Unterkünfte

Stripsenjochhaus 1577 m, ÖAV, Dusche: ja, Tel: +43 5372 62579, mobil: +43 664 3559094, Schlafplätze: 160

Gruttenhütte 1619 m, DAV, Dusche: ja, Tel: +43 5358 2242, Schlafplätze: 153

Kaindlhütte 1293 m, privat, Dusche: k.A., mobil: +43 664 1 68 65 68, Schlafplätze: 47

Hans-Berger-Haus 936 m, TVN, Dusche: ja, Schlafplätze: 55