



SGV Wilder Kaiser Variante II

Typ: **Rundtour**
Etappen: **6**
Länge: **37.31 km**
Zeitraum: **.. - ..**

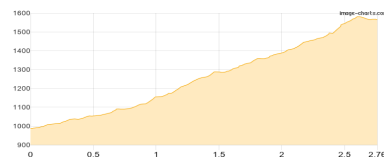
Gehzeit: **25:20 Stunden**
Aufstieg: **3801 Hm**
Abstieg: **3796 Hm**

Etappe 1

Griesner Alm - Stripsenjochhaus

Wandern **T2** - 606 Hm Aufstieg - 28 Hm Abstieg - **02:25** Stunden Gehzeit - 2.76 km Strecke

Griesner Alm 1024m - Stripsenjochhaus 1577m



Etappe 2

Stripsenjochhaus - Ellmauer Tor - Jubiläumssteig - Gruttenhütte

Wandern **T4** - 782 Hm Aufstieg - 734 Hm Abstieg - **04:40** Stunden Gehzeit - 4.48 km Strecke

Stripsenjochhaus 1577m - Gruttenhütte 1619m



Etappe 3

Gruttenhütte - Babenstuber Hütte - Wilder-Kaiser-Steig - Gruttenhütte

Wandern **T4** - 659 Hm Aufstieg - 657 Hm Abstieg - **04:00** Stunden Gehzeit - 4.02 km Strecke

Gruttenhütte 1619m - Gruttenhütte 1619m

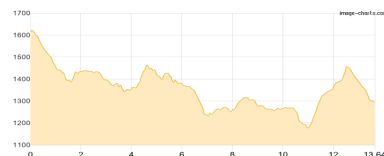


Etappe 4

Gruttenhütte - Steiner Hochalm - Kaindlhütte

Wandern **T3** - 796 Hm Aufstieg - 1114 Hm Abstieg - **06:45** Stunden Gehzeit - 13.64 km Strecke

Gruttenhütte 1619m - Steiner Hochalm 1260m - Kaindlhütte 1293m

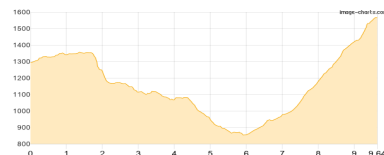


Etappe 5

Kaindlhütte - Klettersteig Unteres Gamskarköpfel - Kaisertalweg - Stripsenjochhaus

Wandern **T3** - 924 Hm Aufstieg - 652 Hm Abstieg - **05:45** Stunden Gehzeit - 9.64 km Strecke

Stripsenjochhaus 1577m

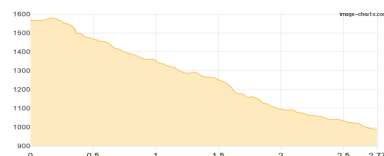


Etappe 6

Griesner Alm

Wandern **T2** - 34 Hm Aufstieg - 611 Hm Abstieg - **01:45** Stunden Gehzeit - 2.77 km Strecke

Griesner Alm 1024m





SGV Wilder Kaiser Variante II

Mögliche Unterkünfte

Stripsenjochhaus 1577 m, ÖAV, Dusche: ja, Tel: +43 5372 62579, mobil: +43 664 3559094, Schlafplätze: 160

Gruttenhütte 1619 m, DAV, Dusche: ja, Tel: +43 5358 2242, Schlafplätze: 153

Kaindhütte 1293 m, privat, Dusche: k.A., mobil: +43 664 1 68 65 68, Schlafplätze: 47