



Hochhinaus 2022

Typ:
Etappen: **4**
Länge: **49.96 km**
Zeitraum: .. - ..

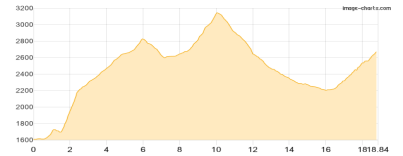
Gehzeit: **35:24 Stunden**
Aufstieg: **5328 Hm**
Abstieg: **5568 Hm**

Etappe 1

Zermatt - Fluhalp

Wandern **T4** - 2307 Hm Aufstieg - 1250 Hm Abstieg - **12:40** Stunden Gehzeit - 18.84 km Strecke

Zermatt 1615m - Fluhalp 2616m

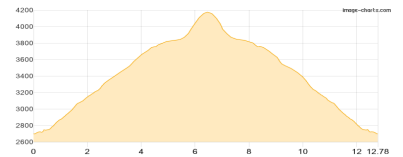


Etappe 2

Täschhütte - Alphubel - Täschhütte

Hochalpin - 1522 Hm Aufstieg - 1521 Hm Abstieg - **09:45** Stunden Gehzeit - 12.78 km Strecke

Täschhütte 2701m - Alphubel 4206m - Täschhütte 2701m

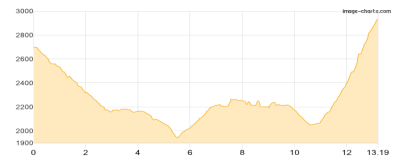


Etappe 3

Täschhütte - Domhütte

Wandern **T4** - 1479 Hm Aufstieg - 1248 Hm Abstieg - **09:10** Stunden Gehzeit - 13.19 km Strecke

Täschhütte 2701m - Domhütte 2940m

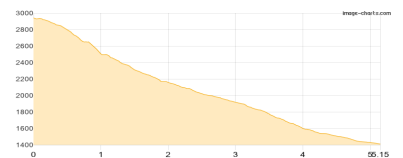


Etappe 4

Domhütte SAC - Randa

Wandern **T4** - 20 Hm Aufstieg - 1549 Hm Abstieg - **03:50** Stunden Gehzeit - 5.15 km Strecke

Randa 1408m





Hochhinaus 2022

Mögliche Unterkünfte

Fluhalp 2616 m, privat, Dusche: k.A., Tel: +41 - 27 967 25 97, Schlafplätze: -

Täschhütte 2701 m, SAC, Dusche: k.A., Tel: +41 79 449 04 57, Schlafplätze: -

Domhütte 2940 m, SAC, Dusche: k.A., Schlafplätze: -