



Von Königssee zu den Drei Zinnen

Typ: **Strecke**
Etappen: **6**
Länge: **97.46 km**
Zeitraum: **.. - ..**

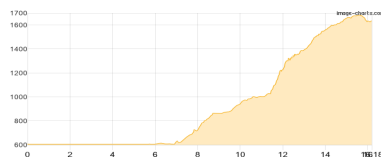
Gehzeit: **49:47 Stunden**
Aufstieg: **7652 Hm**
Abstieg: **5073 Hm**

Etappe 1

Königssee Seelände - Kärlingerhaus

Wandern **T2** - 1323 Hm Aufstieg - 296 Hm Abstieg - **08:00** Stunden Gehzeit - 16.18 km Strecke

Königssee Seelände 608m - Kärlingerhaus 1638m

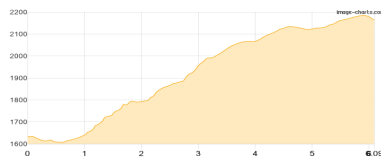


Etappe 2

Kärlingerhaus - Riemannhaus

Wandern **T3** - 606 Hm Aufstieg - 73 Hm Abstieg - **03:05** Stunden Gehzeit - 6.09 km Strecke

Kärlingerhaus 1638m - Riemannhaus 2177m

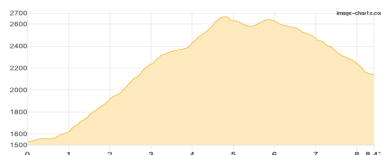


Etappe 3

Trauneralm - Untere Pfandscharte - Glocknerhaus

Wandern **T2** - 1206 Hm Aufstieg - 597 Hm Abstieg - **06:20** Stunden Gehzeit - 8.42 km Strecke

Trauneralm 1522m - Untere Pfandscharte 2663m - Glocknerhaus 2132m

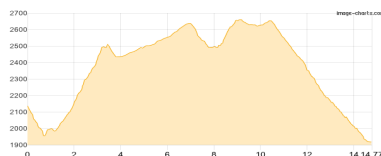


Etappe 4

Glocknerhaus - Glorer Hütte - Lucknerhaus

Wandern **T3** - 1038 Hm Aufstieg - 1254 Hm Abstieg - **08:00** Stunden Gehzeit - 14.77 km Strecke

Glocknerhaus 2132m - Glorer Hütte 2642m - Lucknerhaus 1918m



Etappe 5

Unterstaller Alm - Innervillgraten - Toblacher Pfannhorn - Alte Bonner Hütte

Hochalpin - 1671 Hm Aufstieg - 1047 Hm Abstieg - **10:20** Stunden Gehzeit - 19.73 km Strecke

Innervillgraten 1388m - Toblacher Pfannhorn 2663m - Alte Bonner Hütte 2340m



Etappe 6

Alte Bonner Hütte - Dreischusterhütte - Rifugio Auronzo

Wandern **T2** - 1808 Hm Aufstieg - 1806 Hm Abstieg - **14:10** Stunden Gehzeit - 32.27 km Strecke

Alte Bonner Hütte 2340m - Dreischusterhütte 1626m - Rifugio Auronzo 2320m





Von Königssee zu den Drei Zinnen

Mögliche Unterkünfte

Kärlingerhaus 1638 m, DAV, Dusche: ja, Tel: +49 (0)8652-6019901, Schlafplätze: 203

Riemannhaus 2177 m, DAV, Dusche: ja, Tel: +43 6582 73300, Schlafplätze: 104

Trauneralm 1522 m, AV: k.A., Dusche: k.A., Schlafplätze: -

Glocknerhaus 2132 m, ÖAV, Dusche: ja, Tel: +43 4824 24666, mobil: +43 676 9448284, Schlafplätze: 88

Glorer Hütte 2642 m, DAV, Dusche: k.A., mobil: +43 664 3032200, Schlafplätze: 50

Lucknerhaus 1918 m, privat, Dusche: k.A., Tel: +43 4876 8555, Schlafplätze: 56

Alte Bonner Hütte 2340 m, AV: k.A., Dusche: k.A., Schlafplätze: -

Dreischusterhütte 1626 m, AVS, Dusche: k.A., Tel: +39 0474 966610, Schlafplätze: 52

Rifugio Auronzo 2320 m, CAI, Dusche: k.A., Schlafplätze: -