



Wandern Tannheimer Tal

Typ: **Hufeisen**
 Etappen: **4**
 Länge: **33.9 km**
 Zeitraum: **00.00.0000 - 00.00.0000**

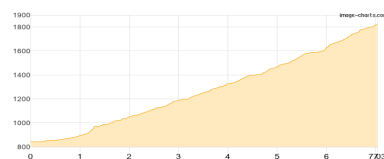
Gehzeit: **22:46 Stunden**
 Aufstieg: **3413 Hm**
 Abstieg: **3425 Hm**

Etappe 1

1. Tag Pfronten - Ostlerhütte

Wandern - 994 Hm Aufstieg - 15 Hm Abstieg - **04:20** Stunden Gehzeit - 7.03 km Strecke

Talstation Breitenbergbahn 842m - Ostlerhütte 1838m

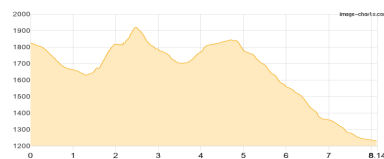


Etappe 2

2. Tag Ostlerhütte - Vilser Alpe

Wandern **T3** - 507 Hm Aufstieg - 1098 Hm Abstieg - **05:00** Stunden Gehzeit - 8.14 km Strecke

Ostlerhütte 1838m - Bad Kissinger Hütte 1782m - Vilser Alpe 1226m



Etappe 3

3. Tag Vilser Alpe - Gimpel Haus

Wandern **T3** - 1288 Hm Aufstieg - 884 Hm Abstieg - **07:15** Stunden Gehzeit - 8.6 km Strecke

Vilser Alpe 1226m - Nesselwängler Scharte 2007m - Gimpelhaus 1659m

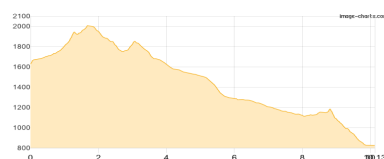


Etappe 4

4. Tag Gimpel Haus- Musau

Wandern **T3** - 624 Hm Aufstieg - 1428 Hm Abstieg - **06:15** Stunden Gehzeit - 10.13 km Strecke

Gimpelhaus 1659m - Sabachjoch 1860m - Musau 821m





Wandern Tannheimer Tal

Mögliche Unterkünfte

Ostlerhütte 1838 m, privat, Dusche: ja, Schlafplätze: 32

Bad Kissinger Hütte 1782 m, DAV, Dusche: ja, mobil: +43 676 3731166, Schlafplätze: 53

Vilser Alpe 1226 m, AV: k.A., Dusche: k.A., Schlafplätze: -

Gimpelhaus 1659 m, privat, Dusche: ja, Tel: +43 5675 8251, Schlafplätze: 220