



myMeraner

Typ: **Rundtour**
Etappen: **8**
Länge: **102.01 km**
Zeitraum: **14.08.2022 - 22.08.2022**

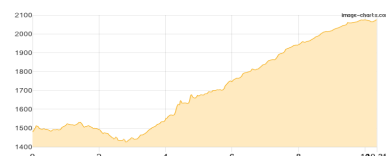
Gehzeit: **50:16 Stunden**
Aufstieg: **7960 Hm**
Abstieg: **8190 Hm**

Etappe 1 14.08.2022 Sonntag

Meraner Höhenweg Tag1, Montferthof - Vorderkas - Mitterkas - Eishof

Wandern **T2** - 880 Hm Aufstieg - 287 Hm Abstieg - **05:00** Stunden Gehzeit - 10.35 km Strecke

Montferthof 1458m - Vorderkas 1701m - Mitterkas 1954m - Eishof 2076m

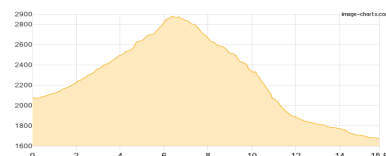


Etappe 2 15.08.2022 Montag

Meraner Höhenweg Tag2, Eishof - Stettiner Hütte - Lazinser Alm - Zeppichl

Wandern **T4** - 904 Hm Aufstieg - 1299 Hm Abstieg - **07:45** Stunden Gehzeit - 15.8 km Strecke

Eishof 2076m - Eisjöchl 2895m - Stettiner Hütte 2875m - Lazinser Alm 1848m - Zeppichl 1671m



Etappe 3 16.08.2022 Dienstag

Meraner Höhenweg Tag3, Zeppichl - Pfelders - Ulfas - Christlhof - Krusterhof

Wandern **T2** - 1327 Hm Aufstieg - 1945 Hm Abstieg - **04:50** Stunden Gehzeit - 21.84 km Strecke

Zeppichl 1671m - Pfelders 1606m - Ulfas 1371m - Christlhof 1135m - Krusterhof 1055m



Etappe 4 17.08.2022 Mittwoch

Meraner Höhenweg Tag4, Krusterhof - Magdfeld - Gasthof Brunner - Unterthurnerhof-Zimmer

Wandern **T2** - 1364 Hm Aufstieg - 1244 Hm Abstieg - **08:55** Stunden Gehzeit - 13.88 km Strecke

Krusterhof 1055m - Magdfeld 1124m - Gasthof Brunner 1089m - Unterthurnerhof - Zimmer 1200m

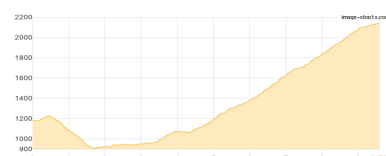


Etappe 5 18.08.2022 Donnerstag

Meraner Höhenweg Tag5, Unterthurnerhof-Zimmer - Longfall - Oberkaser Alm

Wandern **T3** - 1370 Hm Aufstieg - 407 Hm Abstieg - **06:40** Stunden Gehzeit - 9.58 km Strecke

Unterthurnerhof - Zimmer 1200m - Longfall 1076m - Oberkaser Alm 2131m

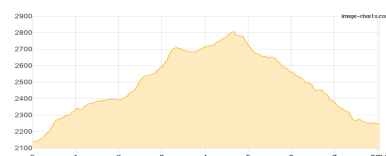


Etappe 6 20.08.2022 Samstag

Meraner Höhenweg Tag6, Oberkaseralm - Milchseescharte/Halsjoch - Lodnerhütte

Wandern **T3** - 754 Hm Aufstieg - 651 Hm Abstieg - **04:55** Stunden Gehzeit - 8.04 km Strecke

Oberkaser Alm 2131m - Lodnerhütte 2262m



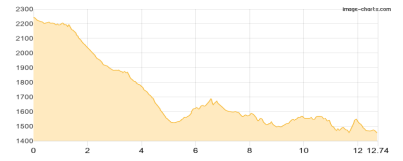


Etappe 7 21.08.2022 Sonntag

Meraner Höhenweg Tag7, Lodnerhütte - Nassreihhütte - Giggelberg - Hofschank Pirchhof

Wandern **T3** - 714 Hm Aufstieg - 1506 Hm Abstieg - **07:05** Stunden Gehzeit - 12.74 km Strecke

Lodnerhütte 2262m - Schutzhütte Nasereit 1532m - Giggelberg 1572m - Pirchhof 1432m



Etappe 8 22.08.2022 Montag

Meraner Höhenweg Tag8, Pirchhof - Katharinaberg

Wandern **T3** - 647 Hm Aufstieg - 851 Hm Abstieg - **05:10** Stunden Gehzeit - 9.78 km Strecke

Pirchhof 1432m - Galmein 1372m - Patleid 1386m - Lint 1469m - Kopfron 1423m - Katharinaberg 1268m





Mögliche Unterkünfte

Montferthof 1458 m, AV: k.A., Dusche: k.A., Schlafplätze: -

Vorderkas 1701 m, AV: k.A., Dusche: k.A., Tel: +39 473 679230, Schlafplätze: -

Mitterkas 1954 m, privat, Dusche: k.A., Tel: +39 0473 420473, Schlafplätze: -

Eishof 2076 m, privat, Dusche: k.A., Tel: +39 473 420524, mobil: +39 3336 521974, Schlafplätze: -

Stettiner Hütte 2875 m, Autonome Provinz Bozen-Südtirol, Dusche: k.A., Tel: +39 0473 424244, Schlafplätze: 40

Zeppichl 1671 m, AV: k.A., Dusche: k.A., Schlafplätze: -

Krusterhof 1055 m, AV: k.A., Dusche: k.A., Schlafplätze: -

Unterthurnerhof - Zimmer 1200 m, AV: k.A., Dusche: k.A., Schlafplätze: -

Oberkaser Alm 2131 m, privat, Dusche: k.A., Tel: +39 0473 420 452, Schlafplätze: 25

Lodnerhütte 2262 m, CAI, Dusche: k.A., Tel: +39 0473 967367, Schlafplätze: 56

Schutzhütte Nasereit 1532 m, privat, Dusche: k.A., Tel: +39 0473 968222, Schlafplätze: 26

Giggelberg 1572 m, AV: k.A., Dusche: k.A., Schlafplätze: -

Pirchhof 1432 m, AV: k.A., Dusche: k.A., Schlafplätze: -

Galmein 1372 m, AV: k.A., Dusche: k.A., Schlafplätze: -

Patleid 1386 m, AV: k.A., Dusche: k.A., Schlafplätze: -

Lint 1469 m, AV: k.A., Dusche: k.A., Schlafplätze: -

Persönliche Anmerkungen

Vom 14.08.2022 bis 22.08.2022