



Pitztalrunde

Typ: **Hufeisen**
Etappen: **4**
Länge: **33.95 km**
Zeitraum: .. - ..

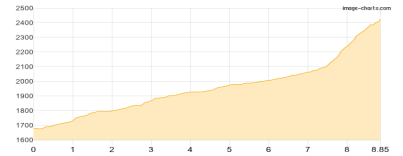
Gehzeit: **17:18 Stunden**
Aufstieg: **2348 Hm**
Abstieg: **2408 Hm**

Etappe 1

Mandarfen - Taschachhaus

Wandern **T2** - 762 Hm Aufstieg - 15 Hm Abstieg - **03:45** Stunden Gehzeit - 8.85 km Strecke

Mandarfen 1675m - Taschachhaus 2434m

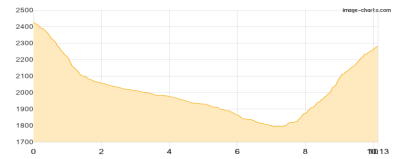


Etappe 2

Taschachhaus - Riffelseehütte

Wandern **T2** - 495 Hm Aufstieg - 642 Hm Abstieg - **04:25** Stunden Gehzeit - 10.13 km Strecke

Taschachhaus 2434m - Riffelseehütte 2293m

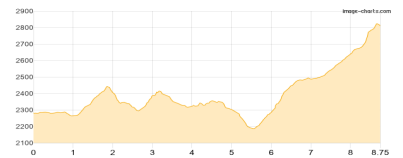


Etappe 3

Riffelseehütte - Cottbuser Höhenweg - Kaunergrathütte

Wandern **T3** - 1052 Hm Aufstieg - 523 Hm Abstieg - **05:40** Stunden Gehzeit - 8.75 km Strecke

Riffelseehütte 2293m - Cottbuser Höhenweg 2373m - Kaunergrathütte 2817m

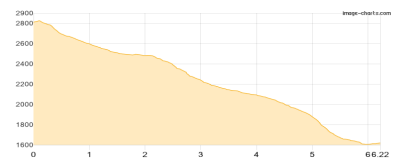


Etappe 4

Kaunergrathütte - Plangeross

Wandern **T3** - 39 Hm Aufstieg - 1228 Hm Abstieg - **03:25** Stunden Gehzeit - 6.22 km Strecke

Kaunergrathütte 2817m - Plangeross 1616m





Pitztalrunde

Mögliche Unterkünfte

Taschachhaus 2434 m, DAV, Dusche: ja, Tel: +43 664 1384465, Schlafplätze: 128

Riffelseehütte 2293 m, DAV, Dusche: ja, Tel: +43 5252 64 74 28, mobil: +43 664 3950062, Schlafplätze: 61

Kaunergrathütte 2817 m, DAV, Dusche: ja, Tel: +43 720 346947, mobil: +43 664 1440627, Schlafplätze: 59