



# Dolomiten 2015

Typ:  
Etappen: 7  
Länge: 56.07 km  
Zeitraum: .. - ..

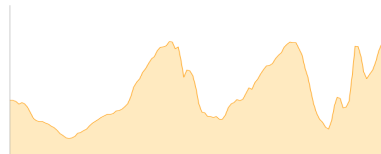
Gehzeit: 40:18 Stunden  
Aufstieg: 6357 Hm  
Abstieg: 6054 Hm

## Etappe 1

### Schlernhaus - Roterdspitze - Grasleitenpass Hütte

Wandern - 914 Hm Aufstieg - 768 Hm Abstieg - 05:40 Stunden Gehzeit - 8.82 km Strecke

Schlernhaus 2457m - Roterdspitze 2655m - Grasleitenpasshütte 2601m

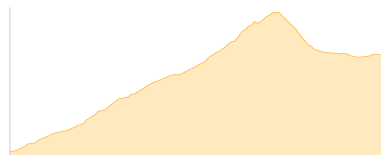


## Etappe 2

### Rifugio Gardeccia - Rifugio d. Antermoia

Wandern - 906 Hm Aufstieg - 324 Hm Abstieg - 04:30 Stunden Gehzeit - 6.85 km Strecke

Rifugio Gardeccia 1949m - Rifugio Antermoia 2497m

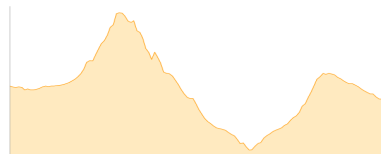


## Etappe 3

### Rifugio d. Antermoia - Kesselkogel - Grasleitenpass Hütte - Grasleitenhütte - Tierser Alpl

Wandern - 1061 Hm Aufstieg - 1142 Hm Abstieg - 06:55 Stunden Gehzeit - 8.48 km Strecke

Rifugio Antermoia 2497m - Kesselkogel 3004m - Grasleitenpasshütte 2601m - Grasleitenhütte 2165m - Tierser Alpl 2440m



## Etappe 4

### Tierser Alpl - Plattkofelhütte - Langkofelhütte

Wandern - 882 Hm Aufstieg - 1070 Hm Abstieg - 06:25 Stunden Gehzeit - 10.67 km Strecke

Tierser Alpl 2440m - Plattkofelhütte 2300m - Langkofelhütte 2253m



## Etappe 5

### Rifugio d. Antermoia - Grasleitenpass Hütte - Grasleitenhütte - Tierser Alpl

Wandern - 798 Hm Aufstieg - 879 Hm Abstieg - 05:25 Stunden Gehzeit - 7.79 km Strecke

Rifugio Antermoia 2497m - Grasleitenpasshütte 2601m - Grasleitenhütte 2165m - Tierser Alpl 2440m

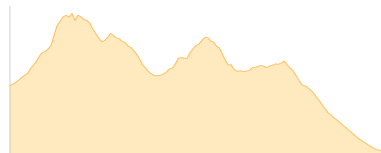


## Etappe 6

### Rotwandhütte - Rotwand - Vajolon Pass - Zigolade-Pass - Rifugio Gardeccia

Wandern - 828 Hm Aufstieg - 1166 Hm Abstieg - 06:05 Stunden Gehzeit - 7.79 km Strecke

Rotwandhütte 2283m - Rotwand 2806m - Vajolonpass 2560m - Zigolade-Pass 2552m - Rifugio Gardeccia 1949m





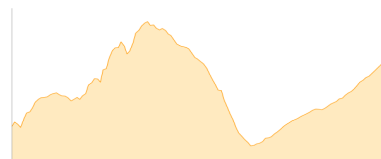
# Dolomiten 2015

## Etappe 7

### Kölner Hütte - Vajolet-Türme - Grasleitenpass Hütte

Wandern - 968 Hm Aufstieg - 705 Hm Abstieg - **05:20** Stunden Gehzeit - 5.68 km Strecke

Kölner Hütte 2337m - Vajolet-Türme 2821m - Grasleitenpasshütte 2601m





# Dolomiten 2015

## Mögliche Unterkünfte

Schlernhaus 2457 m, CAI, Dusche: k.A., Schlafplätze: -

Grasleitenpasshütte 2601 m, AV: k.A., Dusche: k.A., Schlafplätze: -

Rifugio Gardeccia 1949 m, AV: k.A., Dusche: k.A., Schlafplätze: -

Rifugio Antermoia 2497 m, AV: k.A., Dusche: k.A., Schlafplätze: -

Grasleitenhütte 2165 m, CAI, Dusche: k.A., Tel: +39 0471 642103, Schlafplätze: -

Tierser Alpl 2440 m, privat, Dusche: k.A., Schlafplätze: -

Plattkofelhütte 2300 m, AV: k.A., Dusche: k.A., Schlafplätze: -

Langkofelhütte 2253 m, CAI, Dusche: k.A., Tel: +39 0471 792323, mobil: +39 0335 6279567, Schlafplätze: -

Rotwandhütte 2283 m, SAT, Dusche: k.A., Schlafplätze: 62

Kölner Hütte 2337 m, CAI, Dusche: k.A., Tel: +39 0471 612033, mobil: +39 0335 6563512, Schlafplätze: 60