



Wanderung mit Valentin

Typ: **Strecke**
Etappen: **6**
Länge: **54.36 km**
Zeitraum: .. - ..

Gehzeit: **34:41 Stunden**
Aufstieg: **5174 Hm**
Abstieg: **4952 Hm**

Etappe 1

Holzgau - Frederic-Simms-Hütte

Wandern **T2** - 1093 Hm Aufstieg - 205 Hm Abstieg - **05:30** Stunden Gehzeit - 9.62 km Strecke

Holzgau 1098m - Frederic-Simms-Hütte 2004m

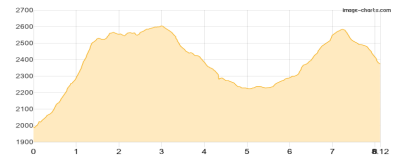


Etappe 2

Frederic-Simms-Hütte - Ansbacher Hütte

Wandern **T3** - 1060 Hm Aufstieg - 676 Hm Abstieg - **06:00** Stunden Gehzeit - 8.12 km Strecke

Frederic-Simms-Hütte 2004m - Ansbacher Hütte 2376m



Etappe 3

Ansbacher Hütte - Memminger Hütte

Wandern **T4** - 1008 Hm Aufstieg - 1150 Hm Abstieg - **07:05** Stunden Gehzeit - 10 km Strecke

Ansbacher Hütte 2376m - Memminger Hütte 2242m

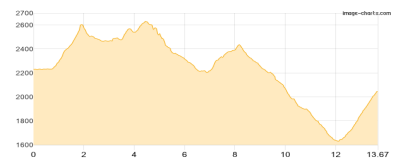


Etappe 4

Memminger Hütte - Steinseehütte (über Württemberger Haus)

Wandern **T4** - 1387 Hm Aufstieg - 1573 Hm Abstieg - **09:40** Stunden Gehzeit - 13.67 km Strecke

Memminger Hütte 2242m - Württemberger Haus 2220m - Steinseehütte 2061m



Etappe 5

Steinseehütte - Hanauer Hütte

Wandern **T4** - 395 Hm Aufstieg - 514 Hm Abstieg - **02:50** Stunden Gehzeit - 3.7 km Strecke

Steinseehütte 2061m - Hanauer Hütte 1922m

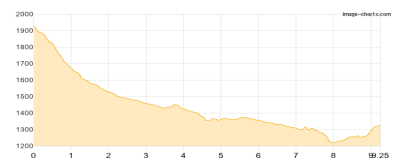


Etappe 6

Hanauer Hütte - Bschlabs

Klettersteig - 231 Hm Aufstieg - 834 Hm Abstieg - **03:45** Stunden Gehzeit - 9.25 km Strecke

Hanauer Hütte 1922m - Bschlabs 1322m





Wanderung mit Valentin

Mögliche Unterkünfte

Frederic-Simms-Hütte 2004 m, DAV, Dusche: k.A., Tel: +43 664 4840093, mobil: +49 151 58812580, Schlafplätze: 54

Ansbacher Hütte 2376 m, DAV, Dusche: ja, Tel: +43 676 8429 27 136, Schlafplätze: 81

Memminger Hütte 2242 m, DAV, Dusche: ja, Tel: keins, Schlafplätze: 149

Württembergischer Haus 2220 m, DAV, Dusche: nein, mobil: +43 664 4401244, Schlafplätze: 58

Steinseehütte 2061 m, ÖAV, Dusche: ja, mobil: +43 664 275 37 70, Schlafplätze: 84

Hanauer Hütte 1922 m, DAV, Dusche: ja, mobil: +43 664 2669149, Schlafplätze: 112