



# Dolomiten

Typ: **Rundtour**  
Etappen: **5**  
Länge: **38.59 km**  
Zeitraum: **.. - ..**

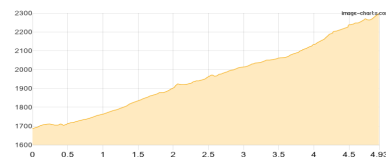
Gehzeit: **19:08 Stunden**  
Aufstieg: **2598 Hm**  
Abstieg: **2610 Hm**

## Etappe 1

### Zanser Alm - Schlüterhütte

Wandern **T1** - 641 Hm Aufstieg - 30 Hm Abstieg - **02:50** Stunden Gehzeit - 4.93 km Strecke

Zanser Alm 1687m - Schlüterhütte 2306m



## Etappe 2

### Schlüterhütte - Regensburger Hütte

Wandern **T3** - 706 Hm Aufstieg - 967 Hm Abstieg - **05:35** Stunden Gehzeit - 9.77 km Strecke

Schlüterhütte 2306m - Regensburger Hütte 2037m

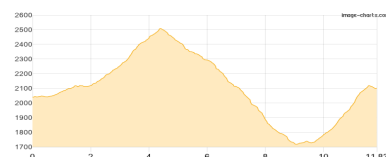


## Etappe 3

### Regensburger Hütte - Seceda - Rachötz Chalet

Wandern **T2** - 911 Hm Aufstieg - 849 Hm Abstieg - **06:15** Stunden Gehzeit - 11.83 km Strecke

Regensburger Hütte 2037m - Seceda 2519m - Rachötz Chalet 2003m

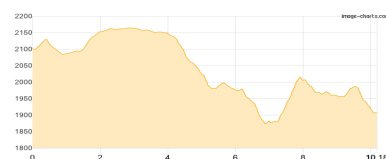


## Etappe 4

### Rachötz Chalet - 36A - Glatzsch Alm

Wandern **T2** - 339 Hm Aufstieg - 535 Hm Abstieg - **03:45** Stunden Gehzeit - 10.18 km Strecke

Rachötz Chalet 2003m - Glatzsch Alm 1900m



## Etappe 5

### Glatzsch Alm - Zans

Wandern - 1 Hm Aufstieg - 229 Hm Abstieg - **00:40** Stunden Gehzeit - 1.88 km Strecke

Glatzsch Alm 1900m - Zans 1680m





# Dolomiten

## Mögliche Unterkünfte

Schlüterhütte 2306 m, CAI, Dusche: ja, Tel: +39 0472 840132, mobil: +39 337 2667694, Schlafplätze: 85

Regensburger Hütte 2037 m, CAI, Dusche: k.A., Tel: +39 0471 796307, Schlafplätze: -

Rachötz Chalet 2003 m, AV: k.A., Dusche: k.A., Schlafplätze: -

Gletsch Alm 1900 m, AV: k.A., Dusche: k.A., Schlafplätze: -