



Priel und Schermberg

Typ: **Rundtour**
Etappen: **3**
Länge: **46.75 km**
Zeitraum: **.. - ..**

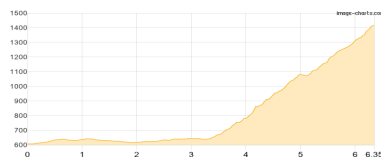
Gehzeit: **25:11 Stunden**
Aufstieg: **3536 Hm**
Abstieg: **3534 Hm**

Etappe 1

Hinterstoder Johannishof - Prielschutzhaus

Skitour - 879 Hm Aufstieg - 70 Hm Abstieg - **04:00** Stunden Gehzeit - 6.35 km Strecke

Hinterstoder Johannishof 606m - Prielschutzhaus 1420m

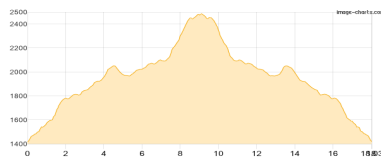


Etappe 2

Prielschutzhaus - Großer Priel - Prielschutzhaus

Wandern **T5** - 1394 Hm Aufstieg - 1392 Hm Abstieg - **09:50** Stunden Gehzeit - 18.03 km Strecke

Prielschutzhaus 1420m - Großer Priel 2515m - Prielschutzhaus 1420m

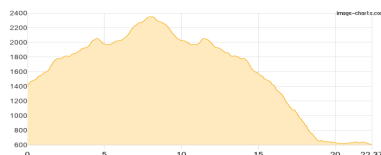


Etappe 3

Prielschutzhaus - Schermberg - Hinterstoder Johannishof

Wandern **T5** - 1263 Hm Aufstieg - 2072 Hm Abstieg - **11:20** Stunden Gehzeit - 22.37 km Strecke

Prielschutzhaus 1420m - Schermberg 2396m - Hinterstoder Johannishof 606m





Priel und Schermberg

Mögliche Unterkünfte

Prielschutzhaus 1420 m, ÖAV, Dusche: k.A., Tel: +43 7564 20602, mobil: +43 664 1168407, Schlafplätze: 151