



# Sommertour Carlo und Tamara

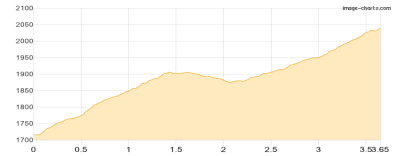
Typ:	Hufeisen	Gehzeit:	31:03 Stunden
Etappen:	7	Aufstieg:	4273 Hm
Länge:	60.36 km	Abstieg:	4133 Hm
Zeitraum:	00.00.0000 - 00.00.0000		

## Etappe 1

### Streda Daunëi - Regensburger Hütte

Wandern T2 - 362 Hm Aufstieg - 40 Hm Abstieg - 01:50 Stunden Gehzeit - 3.65 km Strecke

Regensburger Hütte 2037m



## Etappe 2

### Regensburger Hütte - Puezhütte

Wandern T3 - 701 Hm Aufstieg - 262 Hm Abstieg - 03:50 Stunden Gehzeit - 7.32 km Strecke

Regensburger Hütte 2037m - Forcella Forces de Sieles 2505m - Puezhütte 2475m

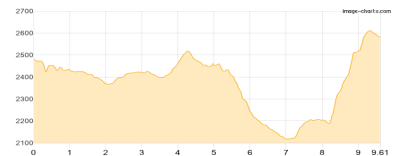


## Etappe 3

### Puezhütte - Pisciaduhütte

Wandern T4 - 843 Hm Aufstieg - 740 Hm Abstieg - 05:40 Stunden Gehzeit - 9.61 km Strecke

Puezhütte 2475m - Pisciaduhütte 2585m



## Etappe 4

### Pisciaduhütte - Rifugio Sandro Pertini

Wandern T4 - 926 Hm Aufstieg - 1228 Hm Abstieg - 07:20 Stunden Gehzeit - 12.94 km Strecke

Pisciaduhütte 2585m - Val Lasties 2320m - Sellajoch 2240m - Rifugio Sandro Pertini 2300m

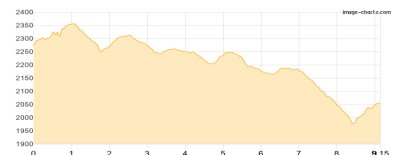


## Etappe 5

### Rifugio Sandro Pertini - Mahlkechthütte

Wandern T2 - 373 Hm Aufstieg - 593 Hm Abstieg - 03:45 Stunden Gehzeit - 9.15 km Strecke

Rifugio Sandro Pertini 2300m - Plattkofelhütte 2300m - Mahlkechthütte 2054m



## Etappe 6

### Mahlkechthütte - Tierser Alpl - Schlernhaus

Wandern T5 - 875 Hm Aufstieg - 479 Hm Abstieg - 05:10 Stunden Gehzeit - 9.09 km Strecke

Mahlkechthütte 2054m - Tierser Alpl 2440m - Schlernhaus 2457m





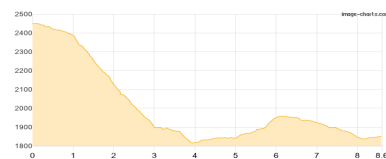
# Sommertour Carlo und Tamara

## Etappe 7

### Schlernhaus - Compatsch

Wandern **T2** - 193 Hm Aufstieg - 791 Hm Abstieg - **03:35** Stunden Gehzeit - 8.6 km Strecke

Schlernhaus 2457m - Compatsch 1850m





## Sommertour Carlo und Tamara

### Mögliche Unterkünfte

Regensburger Hütte 2037 m, CAI, Dusche: k.A., Tel: +39 0471 796307, Schlafplätze: -

Puezhütte 2475 m, CAI, Dusche: k.A., Tel: +39 0474 646427, Schlafplätze: 85

Pisciaduhütte 2585 m, CAI, Dusche: ja, Tel: +39 0471 836 292, mobil: +39 335 60 96 141, Schlafplätze: 100

Rifugio Sandro Pertini 2300 m, AV: k.A., Dusche: k.A., Schlafplätze: -

Plattkofelhütte 2300 m, AV: k.A., Dusche: k.A., Schlafplätze: -

Mahlknechthütte 2054 m, AV: k.A., Dusche: k.A., Schlafplätze: -

Tierser Alpl 2440 m, privat, Dusche: k.A., Schlafplätze: -

Schlennhaus 2457 m, CAI, Dusche: k.A., Schlafplätze: -