



Lukas Lackner und Paul Benigni auf Bergmission

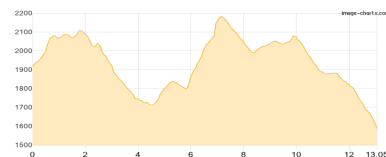
| | | | |
|-----------|------------------|-----------|----------------------|
| Typ: | Rundtour | Gehzeit: | 62:25 Stunden |
| Etappen: | 8 | Aufstieg: | 8492 Hm |
| Länge: | 123.76 km | Abstieg: | 8540 Hm |
| Zeitraum: | .. - .. | | |

Etappe 1

Goldeckhütte - Seetalnock - Geisplattenspitz - Staff - Mitterstaff - ... - Techendorfer Almhütte

Wandern **T2** - 874 Hm Aufstieg - 1206 Hm Abstieg - **07:00** Stunden Gehzeit - 13.05 km Strecke

Goldeckhütte 1945m - Seetalnock 2130m - Geisplattenspitz 2054m - Staff 2157m - Mitterstaff 2002m - Kopasnock 2087m - Stosia 1807m - Techendorfer Almhütte 1574m



Etappe 2

Hundsmarhof - Hauptbahnhof Villach

Wandern **T1** - 85 Hm Aufstieg - 573 Hm Abstieg - **03:05** Stunden Gehzeit - 9.58 km Strecke

Hundsmarhof 982m - Hauptbahnhof Villach 499m

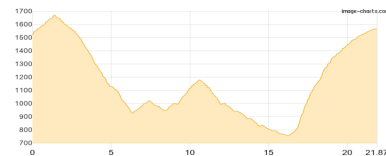


Etappe 3

Kohlröslhütte - Großboden - Gock - Radniger Alm

Wandern **T1** - 1440 Hm Aufstieg - 1394 Hm Abstieg - **10:30** Stunden Gehzeit - 21.87 km Strecke

Kohlröslhütte 1517m - Großboden 1802m - Radniger Alm 1554m

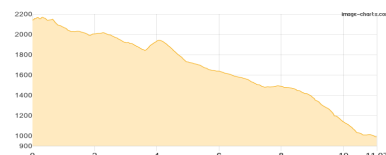


Etappe 4

Ludwig-Walter-Haus - Dobratsch - Elfernock - Zehnerock - Hundsmarhof

Wandern **T3** - 218 Hm Aufstieg - 1368 Hm Abstieg - **05:00** Stunden Gehzeit - 11.07 km Strecke

Dobratsch-Gipfelhaus 2143m - Dobratsch 2166m - Elfernock 2031m - Zehnerock 1956m - Hundsmarhof 982m



Etappe 5

Radniger Alm - Spitzegel - Graslitzten - Wertschacher Alm

Wandern **T2** - 1638 Hm Aufstieg - 1647 Hm Abstieg - **11:45** Stunden Gehzeit - 22.45 km Strecke

Radniger Alm 1554m - Spitzegel 2118m - Graslitzten 2044m

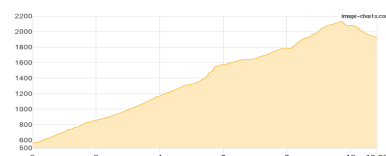


Etappe 6

Rupertiweg - Bergstation Goldeck - Goldeck - Goldeckhütte

Wandern **T3** - 1594 Hm Aufstieg - 236 Hm Abstieg - **07:10** Stunden Gehzeit - 10.82 km Strecke

Rupertiweg 558m - Bergstation Goldeck 1762m - Goldeck 2142m - Goldeckhütte 1945m





Lukas Lackner und Paul Benigni auf Bergmission

Etappe 7

Techendorfer Almhütte - Ortsee - Weißensee -K- - Naggler Nock - Naggler Alm - Kohlröslhütte

Wandern **T2** - 1019 Hm Aufstieg - 1076 Hm Abstieg - **08:35** Stunden Gehzeit - 21.15 km Strecke

Techendorfer Almhütte 1574m - Ortsee 929m - Weißensee [K] 929m - Naggler Nock 1324m - Naggler Alm 1324m - Kohlröslhütte 1517m

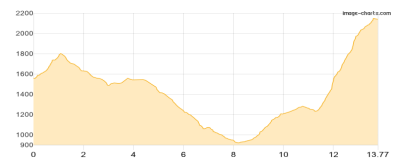


Etappe 8

Wertschacher Alm - Kobesnock - Ludwig-Walter-Haus

Wandern **T4** - 1624 Hm Aufstieg - 1040 Hm Abstieg - **09:15** Stunden Gehzeit - 13.77 km Strecke

Kobesnock 1820m - Dobratsch-Gipfelhaus 2143m





Lukas Lackner und Paul Benigni auf Bergmission

Mögliche Unterkünfte

Goldeckhütte 1945 m, ÖAV, Dusche: k.A., mobil: +43 680 2010767, Schlafplätze: 14

Techendorfer Almhütte 1574 m, AV: k.A., Dusche: k.A., Schlafplätze: -

Hundsmarhof 982 m, AV: k.A., Dusche: k.A., Schlafplätze: -

Kohlröslhütte 1517 m, AV: k.A., Dusche: k.A., Schlafplätze: -

Dobratsch-Gipfelhaus 2143 m, AV: ja, Dusche: k.A., Schlafplätze: -

Naggler Alm 1324 m, AV: k.A., Dusche: k.A., Schlafplätze: -