



lea

Typ: **Strecke**
Etappen: **4**
Länge: **35.35 km**
Zeitraum: **.. - ..**

Gehzeit: **20:44 Stunden**
Aufstieg: **2394 Hm**
Abstieg: **3963 Hm**

Etappe 1

Speikkogel - Stadelstein Eisenerzer Alpen - Törlstein - Zwölferkogel

Wandern **T3** - 923 Hm Aufstieg - 786 Hm Abstieg - **05:55** Stunden Gehzeit - 9.45 km Strecke

Stadelstein Eisenerzer Alpen 2070m - Törlstein 1860m - Hohe Lins 2028m - Hocheller 2000m - Hieflerkogel 2080m - Reichensteinhütte 2128m

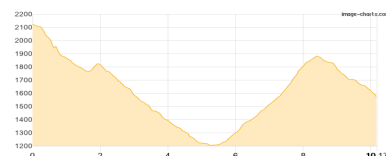


Etappe 2

Reichensteinhütte - Rössel - Präbichl - Polster - Leobner Hütte

Wandern **T3** - 756 Hm Aufstieg - 1306 Hm Abstieg - **06:30** Stunden Gehzeit - 10.17 km Strecke

Reichensteinhütte 2128m - Rössel 1855m - Präbichl 1668m - Polster 1910m - Leobner Hütte 1582m

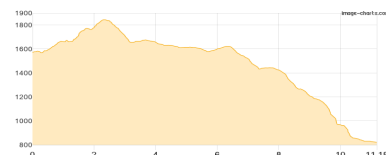


Etappe 3

Leobner Hütte - Leobner Mauer - Hoher Schilling - Großer Schilling

Wandern **T3** - 402 Hm Aufstieg - 1154 Hm Abstieg - **05:15** Stunden Gehzeit - 11.18 km Strecke

Leobner Hütte 1582m - Leobner Mauer 1870m - Hoher Schilling 1628m - Großer Schilling 1460m

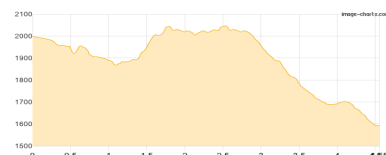


Etappe 4

Hohe Lins - Hocheller - Hieflerkogel

Wandern **T3** - 313 Hm Aufstieg - 717 Hm Abstieg - **03:05** Stunden Gehzeit - 4.55 km Strecke

Hohe Lins 2028m - Hocheller 2000m - Hieflerkogel 2080m





lea

Mögliche Unterkünfte

Reichensteinhütte 2128 m, ÖAV, Dusche: k.A., Tel: +43 664 9836164, Schlafplätze: 50

Leobner Hütte 1582 m, ÖAV, Dusche: k.A., mobil: +43 664 9642177, Schlafplätze: 21