



Liechtensteiner Panoramaweg Tour 2022 (Neu)

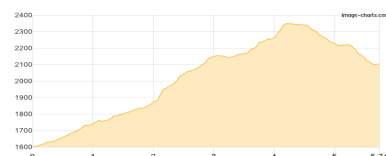
Typ:	Rundtour	Gehzeit:	41:16 Stunden
Etappen:	6	Aufstieg:	5219 Hm
Länge:	79.06 km	Abstieg:	6383 Hm
Zeitraum:	00.00.0000 - 00.00.0000		

Etappe 1

Malbun - Sareiserjoch - Augstenberg - Pfälzerhütte

Wandern **T2** - 785 Hm Aufstieg - 281 Hm Abstieg - **03:55** Stunden Gehzeit - 5.74 km Strecke

Malbun 1599m - Sareiserjoch 2000m - Augstenberg 2365m - Pfälzerhütte 2108m



Etappe 2

Pfälzerhütte - Naafkopf - Pfälzerhütte - Steg Tunnel

Wandern **T3** - 658 Hm Aufstieg - 1486 Hm Abstieg - **07:00** Stunden Gehzeit - 13.41 km Strecke

Pfälzerhütte 2108m - Naafkopf 2570m - Pfälzerhütte 2108m - Steg Tunnel 953m

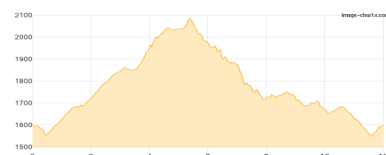


Etappe 3

Malbun - Schönberg - Drei Kapuziner - Malbun

Wandern **T2** - 859 Hm Aufstieg - 859 Hm Abstieg - **06:15** Stunden Gehzeit - 12 km Strecke

Malbun 1599m - Schönberg 2104m - Malbun 1599m



Etappe 4

Malbun - Sassfürkle - Galinakopf - Malbun

Wandern **T2** - 1039 Hm Aufstieg - 1039 Hm Abstieg - **07:40** Stunden Gehzeit - 15.52 km Strecke

Malbun 1599m - Galinakopf 2198m - Malbun 1599m

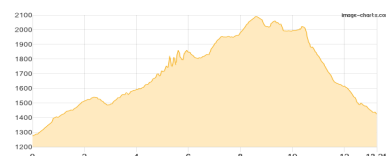


Etappe 5

Steg Tunnel - Sücka - Silum - Gafleispitz - Kuegrat - Garsellikopf - Drei Schwestern - ... - Gafadurahütte

Wandern **T4** - 1380 Hm Aufstieg - 1231 Hm Abstieg - **08:55** Stunden Gehzeit - 13.25 km Strecke

Steg Tunnel 953m - Sücka 1403m - Silum 1484m - Gafleispitz 1982m - Kuegrat 2122m - Garsellikopf 2104m - Drei Schwestern 2052m - Sarojasattel 1629m - Gafadurahütte 1428m



Etappe 6

Gafadurahütte - Planken - Ruggell

Wandern **T2** - 498 Hm Aufstieg - 1487 Hm Abstieg - **07:30** Stunden Gehzeit - 19.14 km Strecke

Gafadurahütte 1428m - Planken 793m





Liechtensteiner Panoramaweg Tour 2022 (Neu)

Mögliche Unterkünfte

Pfälzerhütte 2108 m, LAV, Dusche: k.A., Tel: +423 263 36 79, Schlafplätze: 62

Sücka 1403 m, AV: k.A., Dusche: k.A., Schlafplätze: -

Gafadurahütte 1428 m, LAV, Dusche: k.A., Tel: +423 7871428, mobil: +41 78 947 30 61, Schlafplätze: 42