



Bergtocht 2022 - Goldenberg

Typ: **Rundtour**
Etappen: **4**
Länge: **51.94 km**
Zeitraum: **00.00.0000 - 00.00.0000**

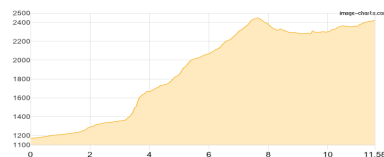
Gehzeit: **25:49 Stunden**
Aufstieg: **3521 Hm**
Abstieg: **3538 Hm**

Etappe 1

Bergtocht 2022 - dag 1

Wandern **T3** - 1508 Hm Aufstieg - 253 Hm Abstieg - **07:00** Stunden Gehzeit - 11.58 km Strecke

Mindener Hütte 2428m

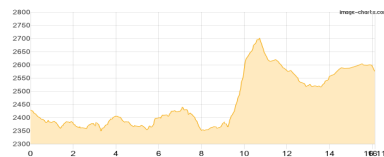


Etappe 2

Bergtocht 2022 - dag 2

Wandern **T4** - 776 Hm Aufstieg - 628 Hm Abstieg - **06:15** Stunden Gehzeit - 16.11 km Strecke

Mindener Hütte 2428m - Hagener Hütte 2446m - Dr.-Rudolf-Weißgerber-Biwak 2712m - Duisburger Hütte 2572m

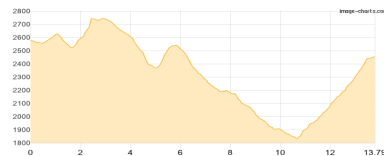


Etappe 3

Bergtocht 2022 - 3e dag

Wandern **T3** - 1136 Hm Aufstieg - 1253 Hm Abstieg - **08:05** Stunden Gehzeit - 13.79 km Strecke

Duisburger Hütte 2572m - Schutzhaus Neubau 2175m - Niedersachsenhaus 2471m

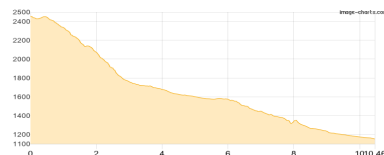


Etappe 4

Bergtocht 2022 - 4e dag

Wandern **T3** - 101 Hm Aufstieg - 1404 Hm Abstieg - **04:30** Stunden Gehzeit - 10.46 km Strecke

Niedersachsenhaus 2471m





Bergtocht 2022 - Goldenberg

Mögliche Unterkünfte

Mindener Hütte 2428 m, DAV, Dusche: k.A., mobil: +43 664 1549840, Schlafplätze: 12

Hagener Hütte 2446 m, DAV, Dusche: k.A., Tel: +43 664 4036697, mobil: +43 664 4036697, Schlafplätze: 42

Duisburger Hütte 2572 m, DAVD, Dusche: k.A., Tel: +43 664 4453353, Schlafplätze: 35

Schutzhaus Neubau 2175 m, AV: k.A., Dusche: k.A., Tel: +43 6544 8181, Schlafplätze: 44

Niedersachsenhaus 2471 m, DAV, Dusche: k.A., Tel: +43 664 88 192 505, mobil: +43 676 5183292, Schlafplätze: 58