



Vinschgau 2022 (Option 2)

Typ: **Strecke**
Etappen: **3**
Länge: **33.45 km**
Zeitraum: **.. - ..**

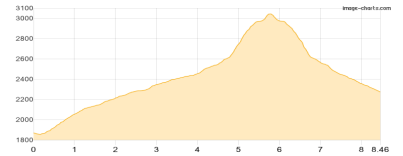
Gehzeit: **19:59 Stunden**
Aufstieg: **2791 Hm**
Abstieg: **3127 Hm**

Etappe 1

(Option 2) Tag 1: Kappl -Langtauferer Tal- - Tiergartenspitze - ... - Maseben

Wandern **T3** - 1190 Hm Aufstieg - 785 Hm Abstieg - **06:35** Stunden Gehzeit - 8.46 km Strecke

Kappl [Langtauferer Tal] 1872m - Tiergartenspitze 3068m - Maseben 2268m

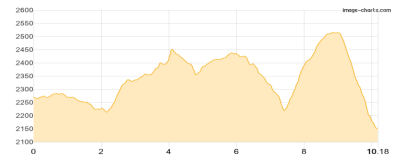


Etappe 2

(Option 2) Tag 2: Maseben - Hüttenweg - Kühtalbach - Ochsenberg alm

Wandern **T2** - 698 Hm Aufstieg - 817 Hm Abstieg - **05:20** Stunden Gehzeit - 10.18 km Strecke

Maseben 2268m - Ochsenberg alm 2157m

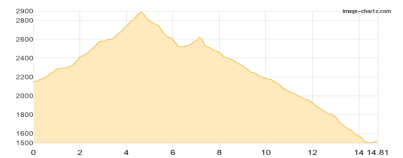


Etappe 3

(Option 2) Tag 3: Ochsenberg alm - Mittereggspitze - Großhorn - Graun im Vinschgau

Wandern **T3** - 903 Hm Aufstieg - 1525 Hm Abstieg - **08:00** Stunden Gehzeit - 14.81 km Strecke

Ochsenberg alm 2157m - Mittereggspitze 2908m - Großhorn 2632m - Graun im Vinschgau 1522m





Vinschgau 2022 (Option 2)

Mögliche Unterkünfte

Maseben 2268 m, privat, Dusche: k.A., Tel: +39 473 633106, mobil: +39 347 2237090, Schlafplätze: -

Ochsenberg alm 2157 m, AV: k.A., Dusche: k.A., Schlafplätze: -