



# Alpenüberquerung final

|           |                                |           |                      |
|-----------|--------------------------------|-----------|----------------------|
| Typ:      | <b>Strecke</b>                 | Gehzeit:  | <b>67:29 Stunden</b> |
| Etappen:  | <b>15</b>                      | Aufstieg: | <b>10485 Hm</b>      |
| Länge:    | <b>181.44 km</b>               | Abstieg:  | <b>10987 Hm</b>      |
| Zeitraum: | <b>00.00.0000 - 00.00.0000</b> |           |                      |

## Etappe 1

### Oberstdorf - Kemptner Hütte

Wandern **T3** - 1188 Hm Aufstieg - 150 Hm Abstieg - **06:30** Stunden Gehzeit - 14.58 km Strecke

Oberstdorf 803m - Kemptner Hütte 1845m

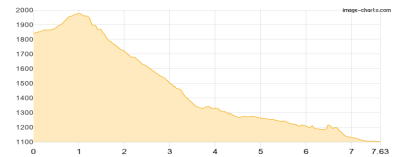


## Etappe 2

### Kemptner Hütte - Holzgau

Wandern **T2** - 257 Hm Aufstieg - 999 Hm Abstieg - **03:55** Stunden Gehzeit - 7.63 km Strecke

Kemptner Hütte 1845m - Holzgau 1098m



Etappe 3: Ruhetag

## Etappe 4

### Holzgau - Memminger Hütte

Wandern **T3** - 1487 Hm Aufstieg - 359 Hm Abstieg - **08:45** Stunden Gehzeit - 18.63 km Strecke

Holzgau 1098m - Memminger Hütte 2242m

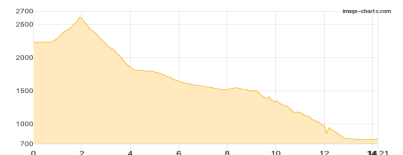


## Etappe 5

### Memminger Hütte - Zams

Wandern **T3** - 709 Hm Aufstieg - 2170 Hm Abstieg - **08:40** Stunden Gehzeit - 14.21 km Strecke

Memminger Hütte 2242m - Zams 765m



Etappe 6: Ruhetag

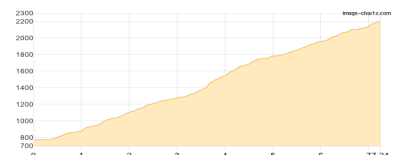
Etappe 7: Ruhetag

## Etappe 8

### Zams - Panorama Restaurant

Wandern **T2** - 1445 Hm Aufstieg - 11 Hm Abstieg - **05:50** Stunden Gehzeit - 7.24 km Strecke

Zams 765m

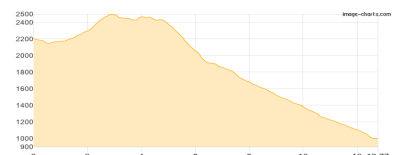


## Etappe 9

### Krahberg - Wennis

Berglauf - 420 Hm Aufstieg - 1628 Hm Abstieg - **02:45** Stunden Gehzeit - 12.77 km Strecke

Krahberg 2208m - Wennis 995m




Etappe 10: Ruhetag

### Etappe 11

#### Wenns - Vent

Berglaut T4 - 3064 Hm Aufstieg - 2175 Hm Abstieg - **09:45** Stunden Gehzeit - 53.93 km Strecke

Wenns 995m - Vent 1895m



Etappe 12: Ruhetag

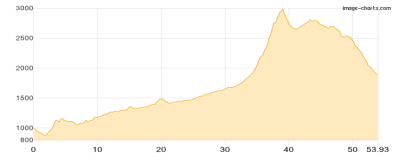
### Etappe 13

#### Vent - Martin-Busch-Hütte

Hochalpin - 690 Hm Aufstieg - 70 Hm Abstieg - **03:35** Stunden Gehzeit - 7.49 km Strecke

Vent 1895m - Martin-Busch-Hütte 2501m

## Alpenüberquerung final





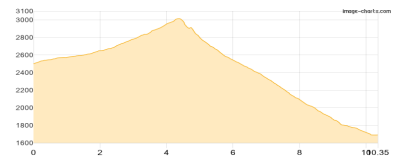
# Alpenüberquerung final

## Etappe 14

### Martin-Busch-Hütte - Vernagt

Wandern **T3** - 531 Hm Aufstieg - 1342 Hm Abstieg - **05:50** Stunden Gehzeit - 10.35 km Strecke

Martin-Busch-Hütte 2501m - Vernagt 1691m



## Etappe 15

### Vernagt - Meran

Wandern **T3** - 694 Hm Aufstieg - 2083 Hm Abstieg - **12:05** Stunden Gehzeit - 34.61 km Strecke

Vernagt 1691m - Meran 313m





# Alpenüberquerung final

## Mögliche Unterkünfte

Kemptner Hütte 1845 m, DAV, Dusche: k.A., Tel: +49 8322 700152, Schlafplätze: 285

Memminger Hütte 2242 m, DAV, Dusche: ja, Tel: keins, Schlafplätze: 149

Martin-Busch-Hütte 2501 m, DAV, Dusche: k.A., Tel: +43 5254 8130, Schlafplätze: 150