



Langtalereckhütte 2022

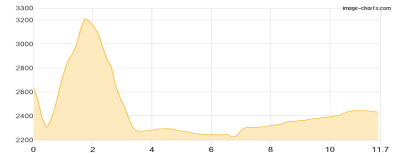
Typ: **Stützpunkt** Gehzeit: **27:30 Stunden**
Etappen: **4** Aufstieg: **4980 Hm**
Länge: **62.13 km** Abstieg: **5920 Hm**
Zeitraum: **14.04.2022 - 17.04.2022**

Etappe 1 14.04.2022 Donnerstag

Vorderer Seelenkogel

Skitour **WS+** - 1257 Hm Aufstieg - 1480 Hm Abstieg - **06:00** Stunden Gehzeit - 13.2 km Strecke

Hohe Mut 2653m - Vorderer Seelenkogel 3286m - Schönwieshütte 2268m - Langtalereckhütte 2430m

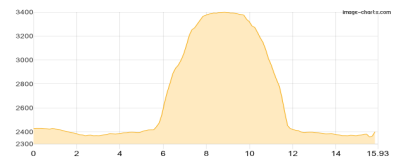


Etappe 2 15.04.2022 Freitag

Hochwilde

Skitour **ZS-** - 1108 Hm Aufstieg - 1108 Hm Abstieg - **07:00** Stunden Gehzeit - 15.79 km Strecke

Langtalereckhütte 2430m - Hochwildesattel 3290m - Hochwilde Klettersteig 3316m - Hochwilde (Nordgipfel) 3461m - Hochwilde Klettersteig 3316m - Hochwildesattel 3290m - Langtalereckhütte 2430m

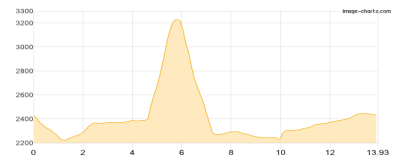


Etappe 3 16.04.2022 Samstag

Schlucht der Gurgler Ache (abgebrochen) & Überschreitung Vorderer Seelenkogel

Skitour **ZS+** - 1354 Hm Aufstieg - 1354 Hm Abstieg - **07:45** Stunden Gehzeit - 14.44 km Strecke

Langtalereckhütte 2430m - Vorderer Seelenkogel 3286m - Schönwieshütte 2268m - Langtalereckhütte 2430m

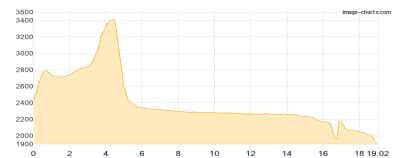


Etappe 4 17.04.2022 Sonntag

Hinterer Seelenkogel

Skitour **ZS** - 1261 Hm Aufstieg - 1978 Hm Abstieg - **06:45** Stunden Gehzeit - 18.7 km Strecke

Langtalereckhütte 2430m - Hinterer Seelenkogel 3470m - Schönwieshütte 2268m - Zirben Alm 1952m - Gaisberg 2072m - Obergurgl 1906m





Langtalereckhütte 2022

Mögliche Unterkünfte

Langtalereckhütte 2430 m, DAV, Dusche: ja, Tel: +43 664 5268655, Schlafplätze: 92