



2022 Kat Walk Alpin

Typ:	Strecke	Gehzeit:	36:31 Stunden
Etappen:	5	Aufstieg:	5331 Hm
Länge:	77.96 km	Abstieg:	5264 Hm
Zeitraum:	09.08.2022 - 11.08.2022		

Etappe 1

2022-01 Hopfgarten im Brixental - Kelchsau

Berglauf - 503 Hm Aufstieg - 303 Hm Abstieg - **01:35** Stunden Gehzeit - 8.75 km Strecke

Hopfgarten im Brixental 621m - Kelchsau 802m

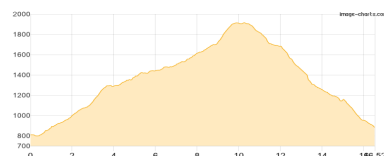


Etappe 2 09.08.2022 Dienstag

2022-02 Kelchsau - Vordere Ölbankalm - Lodron - Steinberghaus (Windautal)

Berglauf - 1230 Hm Aufstieg - 1159 Hm Abstieg - **08:00** Stunden Gehzeit - 16.52 km Strecke

Kelchsau 802m - Vordere Ölbankalm 1290m - Lodron 1925m - Gasthaus Steinberg 889m



Etappe 3 10.08.2022 Mittwoch

2022-03 Steinberghaus - Hintenkarscharte - Hintenkar Hochalm - ... - Aschau Dorf

Wandern - 1125 Hm Aufstieg - 991 Hm Abstieg - **08:30** Stunden Gehzeit - 18.48 km Strecke

Gasthaus Steinberg 889m - Hintenkarscharte 1829m

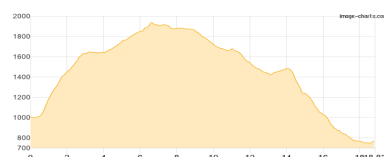


Etappe 4 11.08.2022 Donnerstag

2022-04 Oberlandhütte - Hinteraschau - Jufenalm - Hornbahn - Kitzbühel

Wandern - 1177 Hm Aufstieg - 1423 Hm Abstieg - **09:20** Stunden Gehzeit - 18.83 km Strecke

Oberlandhütte 1014m - Hornbahn 764m

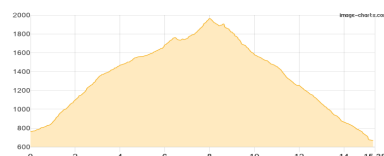


Etappe 5 11.08.2022 Donnerstag

2022-05 Hornbahn - Horngipfelbahn Bergstation - Harschbichl - St Johann i. T.

Klettersteig - 1296 Hm Aufstieg - 1388 Hm Abstieg - **09:10** Stunden Gehzeit - 15.38 km Strecke

Hornbahn 764m - Horngipfelbahn Bergstation 1950m - Harschbichl 673m





2022 Kat Walk Alpin

Mögliche Unterkünfte

Vordere Ölbankalm 1290 m, AV: k.A., Dusche: k.A., Schlafplätze: -

Gasthaus Steinberg 889 m, AV: k.A., Dusche: k.A., Tel: +43 5334 2534, Schlafplätze: -

Oberlandhütte 1014 m, DAV, Dusche: k.A., Tel: +43 5357 8113, Schlafplätze: 73