



Haute Route 2022

Typ:
Etappen: **10**
Länge: **146.15 km**
Zeitraum: .. - ..

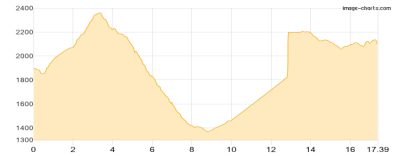
Gehzeit: **88:26 Stunden**
Aufstieg: **13451 Hm**
Abstieg: **12063 Hm**

Etape 1

Chamonix - Lac Blanc- Refuge du Col de Balme

Wandern **T3** - 1626 Hm Aufstieg - 1415 Hm Abstieg - **10:35** Stunden Gehzeit - 17.39 km Strecke

Refuge de la Flegere 1877m - Refuge du Lac Blanc 2352m - Col de Balme 2203m

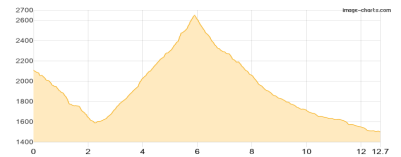


Etape 2

Refuge du Col de Balme- Fenetre d'Arpette-Relais d Arpette- Champex Lac

Wandern **T4** - 1127 Hm Aufstieg - 1735 Hm Abstieg - **08:55** Stunden Gehzeit - 12.7 km Strecke

Relais d Arpette 1628m



Etape 3

Col de Louvie - Cabane de Prafleuri

Wandern **T4** - 1518 Hm Aufstieg - 1252 Hm Abstieg - **10:00** Stunden Gehzeit - 18.33 km Strecke

Col de Louvie 2921m - Cabane de Prafleuri 2660m - Cabane de la Barmaz 2462m

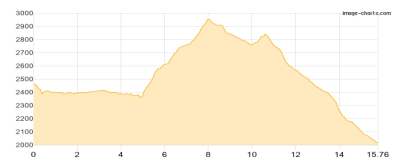


Etape 4

Cabane de Prafleuri - Pas du Chat - Col de Riedmatten - Arolla

Wandern **T2** - 857 Hm Aufstieg - 1301 Hm Abstieg - **07:35** Stunden Gehzeit - 15.76 km Strecke

Cabane de la Barmaz 2462m - Pas du Chat 2649m - Cabane des Dix 2928m - Arolla 2014m

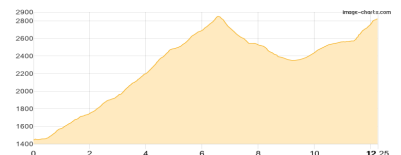


Etape 5

Les Hauderes- Tsaté-Cabane de Moiry

Wandern **T3** - 1912 Hm Aufstieg - 536 Hm Abstieg - **09:05** Stunden Gehzeit - 12.25 km Strecke

Les Hauderes 1445m - Cabane de Moiry 2825m

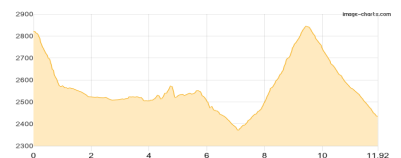


Etape 6

Cabane de Moiry- Sorebois- Zinal

Wandern **T3** - 708 Hm Aufstieg - 1092 Hm Abstieg - **06:10** Stunden Gehzeit - 11.92 km Strecke

Cabane de Moiry 2825m





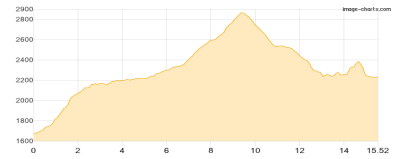
Haute Route 2022

Etappe 7

Zinal-Furggilti - Sänntum - Turtmannsee

Wandern **T2** - 1473 Hm Aufstieg - 918 Hm Abstieg - **08:50** Stunden Gehzeit - 15.52 km Strecke

Zinal 1670m - Furggilti 2874m

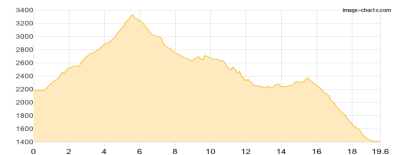


Etappe 8

Turtmannsee - P3392 - Topalihütte- Randa

Wandern **T4** - 1802 Hm Aufstieg - 2564 Hm Abstieg - **13:40** Stunden Gehzeit - 19.6 km Strecke

Turtmannhütte 2519m - Randa 1408m

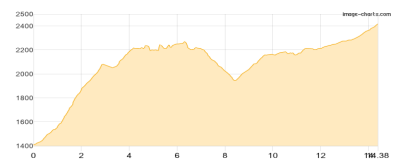


Etappe 9

Randa- Hängebrücke-Täschalp

Wandern **T4** - 1628 Hm Aufstieg - 620 Hm Abstieg - **08:35** Stunden Gehzeit - 14.38 km Strecke

Randa 1408m - Täschalp 2172m

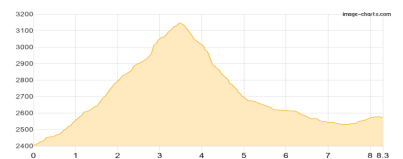


Etappe 10

Täschalp - Findelenbachviadukt - Zermatt

Wandern **T2** - 800 Hm Aufstieg - 630 Hm Abstieg - **05:00** Stunden Gehzeit - 8.3 km Strecke

Fluhalp 2616m - Stellisee 2537m





Haute Route 2022

Mögliche Unterkünfte

- Refuge de la Flegere 1877 m, AV: k.A., Dusche: k.A., Schlafplätze: -
- Refuge du Lac Blanc 2352 m, AV: k.A., Dusche: k.A., Schlafplätze: -
- Cabane de Prafleuri 2660 m, AV: k.A., Dusche: k.A., Schlafplätze: -
- Cabane de la Barmaz 2462 m, AV: k.A., Dusche: k.A., Schlafplätze: -
- Cabane des Dix 2928 m, CAS, Dusche: k.A., Tel: +41 27 281 15 23, Schlafplätze: -
- Cabane de Moiry 2825 m, CAS, Dusche: k.A., Schlafplätze: -
- Turtmannhütte 2519 m, SAC, Dusche: k.A., Schlafplätze: -
- Fluhalp 2616 m, privat, Dusche: k.A., Tel: +41 - 27 967 25 97, Schlafplätze: -