



# Karwendeltour 2022

Typ: **Rundtour**  
Etappen: **5**  
Länge: **54.07 km**  
Zeitraum: .. - ..

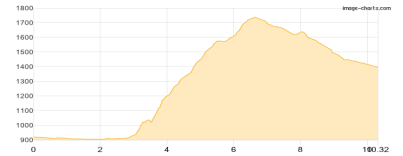
Gehzeit: **31:33 Stunden**  
Aufstieg: **4492 Hm**  
Abstieg: **4533 Hm**

## Etappe 1

### Mittenwald - Krinner-Kofler-Hütte

Wandern **T2** - 893 Hm Aufstieg - 414 Hm Abstieg - **05:25** Stunden Gehzeit - 10.32 km Strecke

Krinner-Kofler-Hütte 1394m



## Etappe 2

### Krinner-Kofler-Hütte - Karwendelhaus

Wandern **T5** - 1190 Hm Aufstieg - 827 Hm Abstieg - **07:30** Stunden Gehzeit - 13.9 km Strecke

Krinner-Kofler-Hütte 1394m - Karwendelhaus 1765m



## Etappe 3

### Karwendelhaus - Breitgrieskarscharte - Pleisenhütte

Wandern **T4** - 1090 Hm Aufstieg - 1141 Hm Abstieg - **07:25** Stunden Gehzeit - 11.55 km Strecke

Breitgrieskarscharte 2388m - Pleisenhütte 1757m

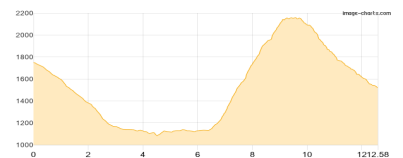


## Etappe 4

### Pleisenhütte - Brunnensteinspitze - Brunsteinhütte

Wandern **T4** - 1186 Hm Aufstieg - 1412 Hm Abstieg - **08:25** Stunden Gehzeit - 12.58 km Strecke

Brunnensteinspitze 2180m - Brunsteinhütte 1560m

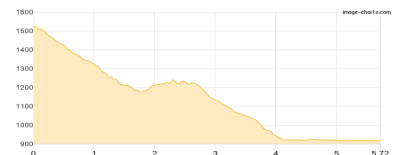


## Etappe 5

### Brunsteinhütte - Leitersteig - Mittenwald

Wandern **T4** - 133 Hm Aufstieg - 739 Hm Abstieg - **02:45** Stunden Gehzeit - 5.72 km Strecke

Brunsteinhütte 1560m - Leitersteig 1228m - Mittenwald 914m





# Karwendeltour 2022

## Mögliche Unterkünfte

Krinner-Kofler-Hütte 1394 m, DAV, Dusche: k.A., Schlafplätze: 30

Karwendelhaus 1765 m, DAV, Dusche: k.A., Tel: +43 720 983554, Schlafplätze: 193

Pleisenhütte 1757 m, privat, Dusche: k.A., mobil: +43 664 9158792, Schlafplätze: 39

Brunnsteinhütte 1560 m, DAV, Dusche: k.A., Tel: +49 172 8909613, Schlafplätze: 36