



AlpenpässeWeg 2022

Typ:
Etappen: **12**
Länge: **172.32 km**
Zeitraum: .. - ..

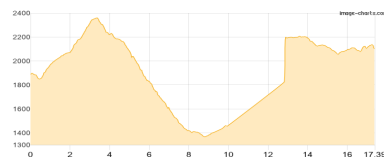
Gehzeit: **107:56 Stunden**
Aufstieg: **16695 Hm**
Abstieg: **14682 Hm**

Etappe 1

Chamonix - Lac Blanc- Refuge du Col de Balme

Wandern **T3** - 1626 Hm Aufstieg - 1415 Hm Abstieg - **10:35** Stunden Gehzeit - 17.39 km Strecke

Refuge de la Flegere 1877m - Refuge du Lac Blanc 2352m - Col de Balme 2203m

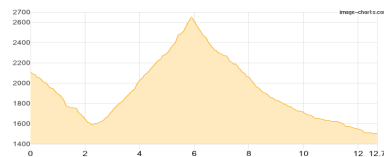


Etappe 2

Refuge du Col de Balme- Fenetre d'Arpette-Relais d Arpette- Champex Lac

Wandern **T4** - 1127 Hm Aufstieg - 1735 Hm Abstieg - **08:55** Stunden Gehzeit - 12.7 km Strecke

Relais d Arpette 1628m



Etappe 3

Liddes - Cabane de Mille - Mont Rogneux - Cabane F-X- Bagnoud

Wandern **T3** - 2447 Hm Aufstieg - 1155 Hm Abstieg - **12:45** Stunden Gehzeit - 17.45 km Strecke

Liddes 1345m - Cabane de Mille 2472m - Mont Rogneux 3084m - Cabane F.X. Bagnoud 2645m

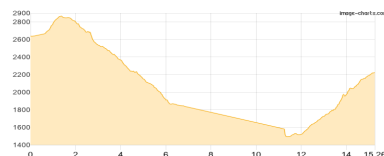


Etappe 4

Cabane F-X- Bagnoud - Hotel de Mauvoisin - Cabane de Louvie

Wandern **T2** - 1148 Hm Aufstieg - 1563 Hm Abstieg - **09:00** Stunden Gehzeit - 15.26 km Strecke

Cabane F.X. Bagnoud 2645m - Hotel de Mauvoisin 1847m - Cabane de Louvie 2207m

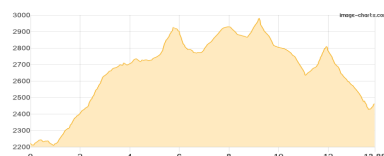


Etappe 5

Cabane de Louvie - Col de Louvie - Cabane de Prafleuri-Cabane Barmaz

Wandern **T3** - 1324 Hm Aufstieg - 1085 Hm Abstieg - **08:25** Stunden Gehzeit - 13.88 km Strecke

Cabane de Louvie 2207m - Col de Louvie 2921m - Cabane de la Barmaz 2462m



Etappe 6

Cabane de Prafleuri - Pas du Chat - Col de Riedmatten - Arolla

Wandern **T2** - 857 Hm Aufstieg - 1301 Hm Abstieg - **07:35** Stunden Gehzeit - 15.76 km Strecke

Cabane de la Barmaz 2462m - Pas du Chat 2649m - Cabane des Dix 2928m - Arolla 2014m





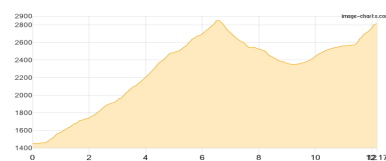
AlpenpässeWeg 2022

Etappe 7

Les Hauderes- Col du Tsaté - Cabane du Moiry

Wandern **T2** - 1906 Hm Aufstieg - 537 Hm Abstieg - **09:00** Stunden Gehzeit - 12.17 km Strecke

Les Hauderes 1445m

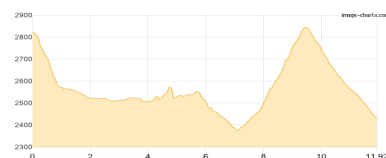


Etappe 8

Cabane de Moiry- Sorebois- Zinal

Wandern **T3** - 708 Hm Aufstieg - 1092 Hm Abstieg - **06:10** Stunden Gehzeit - 11.92 km Strecke

Cabane de Moiry 2825m



Etappe 9

Zinal - Furggilti - Turtmannhütte

Wandern **T2** - 1861 Hm Aufstieg - 1012 Hm Abstieg - **10:35** Stunden Gehzeit - 17.95 km Strecke

Zinal 1670m - Furggilti 2874m - Turtmannhütte 2519m

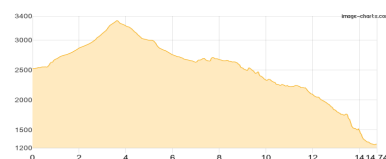


Etappe 10

Turtmannhütte - Guggigraben - Herbriggen

Wandern **T4** - 1229 Hm Aufstieg - 2488 Hm Abstieg - **11:00** Stunden Gehzeit - 14.74 km Strecke

Turtmannhütte 2519m - Herbriggen 1259m

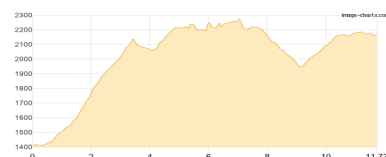


Etappe 11

Randa- Hängebrücke-Täschalp-Flühalp

Wandern **T4** - 1402 Hm Aufstieg - 651 Hm Abstieg - **07:35** Stunden Gehzeit - 11.73 km Strecke

Täschalp 2172m

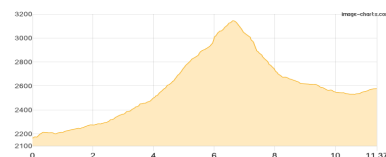


Etappe 12

Fluhalp - Stellisee - Restaurant Blauherd-Zermatt

Wandern **T4** - 1060 Hm Aufstieg - 648 Hm Abstieg - **06:20** Stunden Gehzeit - 11.37 km Strecke

Täschalp 2172m - Fluhalp 2616m - Stellisee 2537m





AlpenpässeWeg 2022

Mögliche Unterkünfte

- Refuge de la Flegere 1877 m, AV: k.A., Dusche: k.A., Schlafplätze: -
- Refuge du Lac Blanc 2352 m, AV: k.A., Dusche: k.A., Schlafplätze: -
- Cabane de Mille 2472 m, AV: k.A., Dusche: k.A., Schlafplätze: -
- Cabane F.X. Bagnoud 2645 m, AV: k.A., Dusche: k.A., Schlafplätze: -
- Hotel de Mauvoisin 1847 m, AV: k.A., Dusche: k.A., Schlafplätze: -
- Cabane de Louvie 2207 m, AV: k.A., Dusche: k.A., Schlafplätze: -
- Cabane de la Barmaz 2462 m, AV: k.A., Dusche: k.A., Schlafplätze: -
- Cabane des Dix 2928 m, CAS, Dusche: k.A., Tel: +41 27 281 15 23, Schlafplätze: -
- Cabane de Moiry 2825 m, CAS, Dusche: k.A., Schlafplätze: -
- Turtmannhütte 2519 m, SAC, Dusche: k.A., Schlafplätze: -
- Fluhalp 2616 m, privat, Dusche: k.A., Tel: +41 - 27 967 25 97, Schlafplätze: -