



Verwall-Runde

Typ: **Rundtour**
Etappen: **8**
Länge: **83.7 km**
Zeitraum: .. - ..

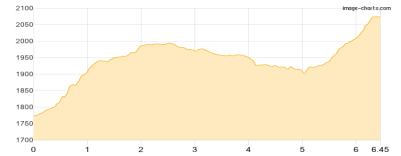
Gehzeit: **49:47 Stunden**
Aufstieg: **6984 Hm**
Abstieg: **7523 Hm**

Etappe 1

St- Christoph am Arlberg - Arlberg Straßentunnel - Sackbach - Kaltenberghütte

Wandern **T2** - 438 Hm Aufstieg - 136 Hm Abstieg - **02:45** Stunden Gehzeit - 6.45 km Strecke

St. Christoph am Arlberg 1765m - Kaltenberghütte 2089m

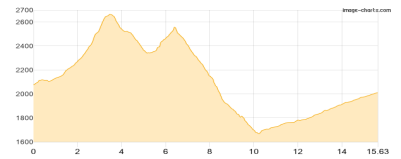


Etappe 2

Kaltenberghütte - Krachelspitze - Gstansjoch - Konstanzer Hütte

Wandern **T3** - 1201 Hm Aufstieg - 1267 Hm Abstieg - **08:35** Stunden Gehzeit - 15.63 km Strecke

Kaltenberghütte 2089m - Krachelspitze 2686m - Gstansjoch 2573m - Konstanzer Hütte 1688m

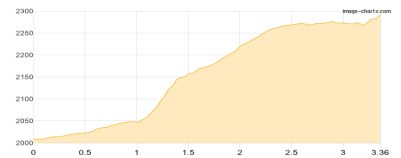


Etappe 3

Schönverwallhütte - Neue Heilbronner Hütte

Wandern **T2** - 300 Hm Aufstieg - 16 Hm Abstieg - **01:30** Stunden Gehzeit - 3.36 km Strecke

Neue Heilbronner Hütte 2308m

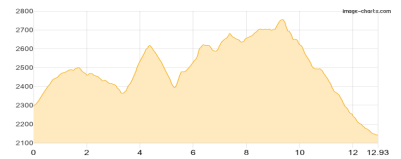


Etappe 4

Neue Heilbronner Hütte - Muttenjoch - Pertines - Matnaljoch - Friedrichshafener Hütte

Wandern **T3** - 961 Hm Aufstieg - 1115 Hm Abstieg - **07:10** Stunden Gehzeit - 12.93 km Strecke

Neue Heilbronner Hütte 2308m - Muttenjoch 2620m - Vertineskopf 2685m - Matnaljoch 2670m - Friedrichshafener Hütte 2138m

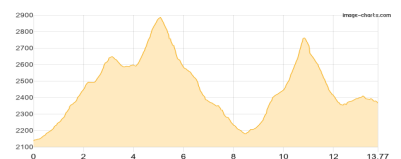


Etappe 5

Friedrichshafener Hütte - Schönpleiss-Übergang - Darmstädter Hütte

Wandern **T5** - 1502 Hm Aufstieg - 1273 Hm Abstieg - **09:25** Stunden Gehzeit - 13.77 km Strecke

Friedrichshafener Hütte 2138m - Schönpleiss-Übergang 2870m - Darmstädter Hütte 2384m



Etappe 6

Darmstädter Hütte - Schneidjöchli - Kieler Wetterhütte - Niederelbehütte

Wandern **T3** - 1053 Hm Aufstieg - 1111 Hm Abstieg - **07:10** Stunden Gehzeit - 9.94 km Strecke

Darmstädter Hütte 2384m - Schneidjöchli 2841m - Kieler Wetterhütte 2809m - Niederelbehütte 2310m





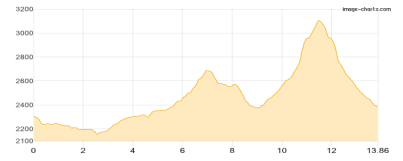
Verwall-Runde

Etappe 7

Niederelbehütte - Seßladalpe- Obere - Schmalzgrubenscharte - ... - Edmund-Graf-Hütte

Wandern **T3** - 1447 Hm Aufstieg - 1369 Hm Abstieg - **09:25** Stunden Gehzeit - 13.86 km Strecke

Niederelbehütte 2310m - Seßladalpe, Obere 2245m - Schmalzgrubenscharte 2697m - Edmund-Graf-Hütte 2375m - Hoher Riffler (Verw.) 3168m - Edmund-Graf-Hütte 2375m

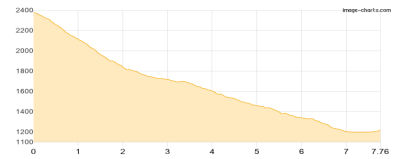


Etappe 8

Edmund-Graf-Hütte - Vordere Malfonalpe - Stanzertalstraße

Wandern **T2** - 82 Hm Aufstieg - 1236 Hm Abstieg - **03:45** Stunden Gehzeit - 7.76 km Strecke

Edmund-Graf-Hütte 2375m - Vordere Malfonalpe 1687m





Verwall-Runde

Mögliche Unterkünfte

Kaltenberghütte 2089 m, DAV, Dusche: ja, Tel: +43 5582 790, mobil: +49 7121 340860, Schlafplätze: 55

Konstanzer Hütte 1688 m, DAV, Dusche: ja, Tel: +43664 73621816, mobil: +43 664 73844 682, Schlafplätze: 73

Neue Heilbronner Hütte 2308 m, DAV, Dusche: ja, Tel: +43 5446 2954, mobil: +43 664 4158672, Schlafplätze: 108

Friedrichshafener Hütte 2138 m, DAV, Dusche: nein, Tel: +43 676 7908056, Schlafplätze: 55

Darmstädter Hütte 2384 m, DAV, Dusche: ja, Tel: +43 699 15446313, Schlafplätze: 94

Kieler Wetterhütte 2809 m, DAV, Dusche: k.A., mobil: +43 676 3755144, Schlafplätze: 4

Niederelbehütte 2310 m, DAV, Dusche: nein, Tel: +43 676 841 38 52 00, mobil: +43 676 841385200, Schlafplätze: 71

Edmund-Graf-Hütte 2375 m, ÖAV, Dusche: nein, Tel: +43 5448 8555, mobil: +43 699 13290061, Schlafplätze: 90