



# kleinarl runde

Typ:  
Etappen: **4**  
Länge: **32.1 km**  
Zeitraum: .. - ..

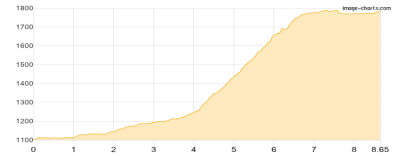
Gehzeit: **15:26 Stunden**  
Aufstieg: **2242 Hm**  
Abstieg: **1703 Hm**

## Etappe 1

### Jägersee - Tappenkarseehütte

Wandern **T2** - 754 Hm Aufstieg - 69 Hm Abstieg - **04:00** Stunden Gehzeit - 8.65 km Strecke

Jägersee 1100m

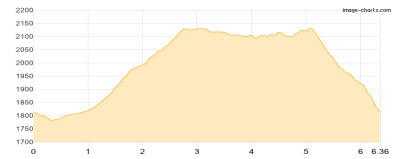


## Etappe 2

### Tappenkarseehütte

Wandern **T2** - 431 Hm Aufstieg - 429 Hm Abstieg - **03:10** Stunden Gehzeit - 6.36 km Strecke

Tappenkarseehütte 1820m - Tappenkarseehütte 1820m

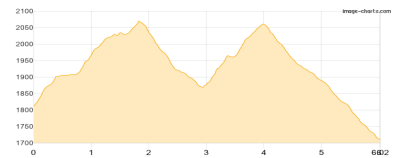


## Etappe 3

### Tappenkarseehütte - Filzmoosalm

Wandern **T2** - 469 Hm Aufstieg - 570 Hm Abstieg - **03:30** Stunden Gehzeit - 6.02 km Strecke

Tappenkarseehütte 1820m - Filzmoosalm 1710m

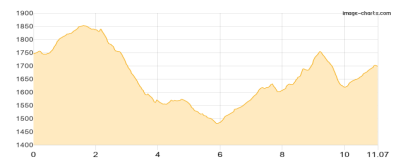


## Etappe 4

### Kleinarler Hütte - Karseggalm - Muggenfeldalm - Grafenbergalm

Wandern **T2** - 588 Hm Aufstieg - 635 Hm Abstieg - **04:45** Stunden Gehzeit - 11.07 km Strecke

Kleinarler Hütte 1756m - Karseggalm 1603m - Muggenfeldalm 1520m





## kleinarl runde

### Mögliche Unterkünfte

Tappenkarseehütte 1820 m, ÖAV, Dusche: k.A., Tel: +43 6418 308, mobil: +43 664 5793178, Schlafplätze: 55

Filzmoosalm 1710 m, AV: k.A., Dusche: k.A., Tel: +43 6414 417, Schlafplätze: -

Kleinarler Hütte 1756 m, AV: k.A., Dusche: k.A., Schlafplätze: -

Karseggalm 1603 m, AV: k.A., Dusche: k.A., Schlafplätze: -

Muggenfeldalm 1520 m, AV: k.A., Dusche: k.A., Schlafplätze: -