



SVC Tour Ehrwald - Coburger Hütte - Ehrwald

Typ: **Rundtour**
Etappen: **3**
Länge: **22.52 km**
Zeitraum: **.. - ..**

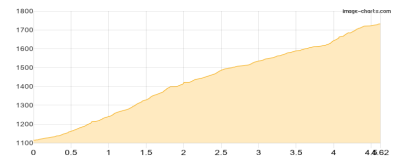
Gehzeit: **11:28 Stunden**
Aufstieg: **1561 Hm**
Abstieg: **1561 Hm**

Etappe 1

Ehrwald Almbahn - Hochfeldernalm

Wandern **T2** - 620 Hm Aufstieg - 2 Hm Abstieg - **02:40** Stunden Gehzeit - 4.62 km Strecke

Ehrwald Almbahn 1110m - Hochfeldernalm 1732m

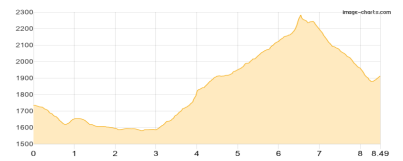


Etappe 2

Hochfeldernalm - Brendlsee - Tajatörl - Coburger Hütte

Wandern **T3** - 797 Hm Aufstieg - 618 Hm Abstieg - **05:10** Stunden Gehzeit - 8.49 km Strecke

Hochfeldernalm 1732m - Brendlsee 1914m - Hinteres Tajatörl 2259m - Coburger Hütte 1917m

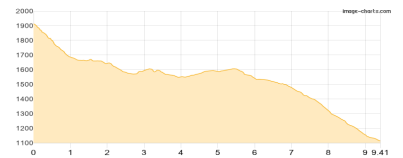


Etappe 3

Coburger Hütte - Ehrwalder Alm - Ehrwald Almbahn

Wandern **T2** - 144 Hm Aufstieg - 941 Hm Abstieg - **03:40** Stunden Gehzeit - 9.41 km Strecke

Coburger Hütte 1917m - Ehrwalder Alm 1500m - Ehrwald Almbahn 1110m





SVC Tour Ehrwald - Coburger Hütte - Ehrwald

Mögliche Unterkünfte

Hochfeldernalm 1732 m, AV: k.A., Dusche: ja, mobil: +43 664 1563339, Schlafplätze: -

Coburger Hütte 1917 m, DAV, Dusche: ja, Tel: +43 664 3254714, Schlafplätze: 80