



# Karnischer Hauptkamm 2022

Typ: **Hufeisen**  
Etappen: **6**  
Länge: **67.69 km**  
Zeitraum: .. - ..

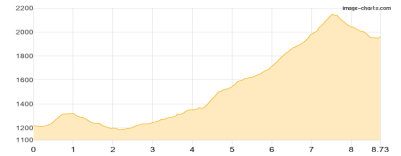
Gehzeit: **37:02 Stunden**  
Aufstieg: **4992 Hm**  
Abstieg: **5538 Hm**

## Etappe 1

### Plöckenhaus - Wolayerseehütte

Wandern **T3** - 1102 Hm Aufstieg - 360 Hm Abstieg - **05:35** Stunden Gehzeit - 8.73 km Strecke

Plöckenhaus 1213m - Wolayerseehütte 1967m

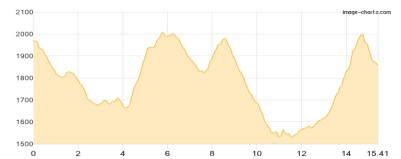


## Etappe 2

### Wolayerseehütte - Hochweißsteinhaus

Wandern **T2** - 1180 Hm Aufstieg - 1287 Hm Abstieg - **08:40** Stunden Gehzeit - 15.41 km Strecke

Wolayerseehütte 1967m - Hochweißsteinhaus 1868m

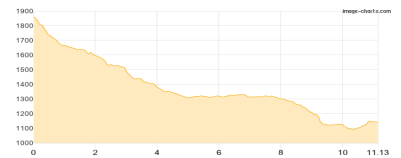


## Etappe 3

### Hochweißsteinhaus - Gasthof Luggau-Camping

Wandern - 161 Hm Aufstieg - 876 Hm Abstieg - **03:55** Stunden Gehzeit - 11.13 km Strecke

Hochweißsteinhaus 1868m

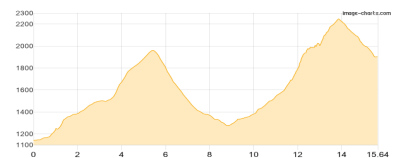


## Etappe 4

### Gasthof Luggau-Camping - Kerschbaumer Alm

Wandern **T3** - 1887 Hm Aufstieg - 1126 Hm Abstieg - **10:35** Stunden Gehzeit - 15.64 km Strecke

Kerschbaumer Alm 1902m



## Etappe 5

### Kerschbaumer Alm - Karlsbader Hütte

Wandern **T3** - 534 Hm Aufstieg - 181 Hm Abstieg - **02:40** Stunden Gehzeit - 3.75 km Strecke

Kerschbaumer Alm 1902m - Karlsbader Hütte 2260m



## Etappe 6

### Karlsbader Hütte - Lavant Ort

Wandern **T1** - 128 Hm Aufstieg - 1708 Hm Abstieg - **05:35** Stunden Gehzeit - 13.03 km Strecke

Karlsbader Hütte 2260m





# Karnischer Hauptkamm 2022

## Mögliche Unterkünfte

Wolayerseehütte 1967 m, ÖAV, Dusche: ja, Tel: +43 720 346141, Schlafplätze: 64

Hochweißsteinhaus 1868 m, ÖAV, Dusche: ja, Tel: +43 676 7462886, Schlafplätze: 50

Kerschbaumer Alm 1902 m, AV: k.A., Dusche: k.A., Schlafplätze: -

Karlsbader Hütte 2260 m, DAV, Dusche: ja, mobil: +43 664 1426303, Schlafplätze: 101