



Lechquellrunde trifft Adlerweg (1)

Typ:
Etappen: **5**
Länge: **53.92 km**
Zeitraum: .. - ..

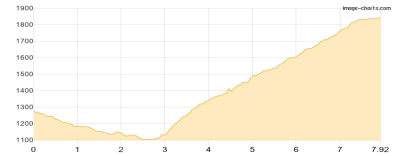
Gehzeit: **27:15 Stunden**
Aufstieg: **4042 Hm**
Abstieg: **3018 Hm**

Etappe 1

Schröcken Kirche - Biberacher Hütte

Wandern **T2** - 808 Hm Aufstieg - 238 Hm Abstieg - **04:20** Stunden Gehzeit - 7.92 km Strecke

Schröcken 1264m - Biberacher Hütte 1846m



Etappe 2

Biberacher Hütte - Göppinger Hütte

Wandern **T3** - 994 Hm Aufstieg - 585 Hm Abstieg - **05:50** Stunden Gehzeit - 9.99 km Strecke

Biberacher Hütte 1846m - Göppinger Hütte 2245m

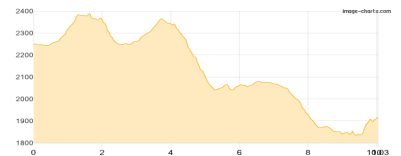


Etappe 3

Göppinger Hütte - Freiburger Hütte

Wandern **T3** - 505 Hm Aufstieg - 836 Hm Abstieg - **04:45** Stunden Gehzeit - 10.03 km Strecke

Göppinger Hütte 2245m - Freiburger Hütte 1931m

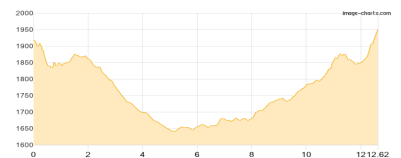


Etappe 4

Freiburger Hütte - Ravensburger Hütte

Wandern **T2** - 514 Hm Aufstieg - 481 Hm Abstieg - **04:45** Stunden Gehzeit - 12.62 km Strecke

Freiburger Hütte 1931m - Ravensburger Hütte 1948m



Etappe 5

Ravensburger Hütte - Stuttgarter Hütte

Wandern **T2** - 1221 Hm Aufstieg - 878 Hm Abstieg - **07:40** Stunden Gehzeit - 13.36 km Strecke

Ravensburger Hütte 1948m - Stuttgarter Hütte 2310m





Lechquellrunde trifft Adlerweg (1)

Mögliche Unterkünfte

Biberacher Hütte 1846 m, DAV, Dusche: nein, Tel: +43 5519 257, mobil: +43 699 16073048, Schlafplätze: 90

Göppinger Hütte 2245 m, DAV, Dusche: nein, Tel: +43 5583 3540, mobil: +43 664 3146854, Schlafplätze: 65

Freiburger Hütte 1931 m, DAV, Dusche: ja, mobil: +43 664 1745042, Schlafplätze: 140

Ravensburger Hütte 1948 m, DAV, Dusche: ja, Tel: +43 664 5005526, Schlafplätze: 81

Stuttgarter Hütte 2310 m, DAV, Dusche: ja, Tel: +43 5583 3412, mobil: +43 676 7580250, Schlafplätze: 70