



# Gran Paradiso

Typ: **Rundtour**  
Etappen: **6**  
Länge: **55.65 km**  
Zeitraum: .. - ..

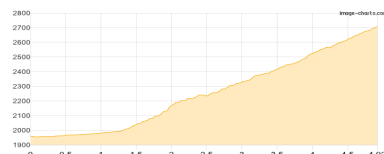
Gehzeit: **35:07 Stunden**  
Aufstieg: **5282 Hm**  
Abstieg: **4998 Hm**

## Etappe 1

### Tag 1 - Parkplatz Pont - Rifugio Vittorio Emanuele II

Wandern **T2** - 778 Hm Aufstieg - 28 Hm Abstieg - **03:20** Stunden Gehzeit - 4.92 km Strecke

Parkplatz Pont 1974m - Rifugio Vittorio Emanuele II 2732m

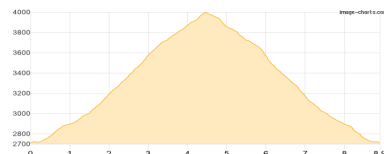


## Etappe 2

### Tag 2 - Rifugio Vittorio Emanuele II - ... - Rifugio Vittorio Emanuele II

Hochalpin - 1293 Hm Aufstieg - 1290 Hm Abstieg - **08:00** Stunden Gehzeit - 8.9 km Strecke

Rifugio Vittorio Emanuele II 2732m - Gipfel des Gran Paradiso 4061m - Rifugio Vittorio Emanuele II 2732m



## Etappe 3

### Tag 3 - a) Rifugio Vittorio Emanuele II - Rifugio Chabod - Pravieux / Rifugio Chabod

Wandern **T2** - 400 Hm Aufstieg - 1278 Hm Abstieg - **05:20** Stunden Gehzeit - 10.57 km Strecke

Rifugio Vittorio Emanuele II 2732m - Rifugio Chabod 2750m

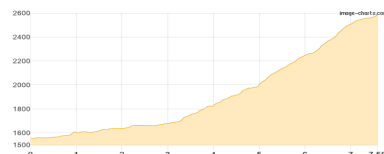


## Etappe 4

### Tag 3 - b) Rue Grand Paradis - Rifugio Vittorio Sella

Wandern **T3** - 1072 Hm Aufstieg - 43 Hm Abstieg - **04:45** Stunden Gehzeit - 7.58 km Strecke

Rifugio Vittorio Sella 2585m



## Etappe 5

### Tag 4 - Rifugio Vittorio Sella - Rifugio Chabod

Wandern **T4** - 1510 Hm Aufstieg - 1394 Hm Abstieg - **10:00** Stunden Gehzeit - 16.13 km Strecke

Rifugio Vittorio Sella 2585m - Rifugio Chabod 2750m

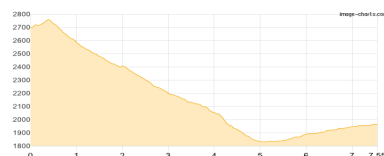


## Etappe 6

### Tag 5 - Rifugio Chabod - Parkplatz Pont

Wandern **T2** - 229 Hm Aufstieg - 965 Hm Abstieg - **03:40** Stunden Gehzeit - 7.55 km Strecke

Rifugio Chabod 2750m - Parkplatz Pont 1974m





# Gran Paradiso

## Mögliche Unterkünfte

Rifugio Vittorio Emanuele II 2732 m, AV: k.A., Dusche: k.A., Schlafplätze: -

Rifugio Chabod 2750 m, AV: k.A., Dusche: k.A., Schlafplätze: -

Rifugio Vittorio Sella 2585 m, AV: k.A., Dusche: k.A., Schlafplätze: -